


6/8/16
 Director
 Department of Environment
 Government of Karnataka

B.B.M. Prasad
 Environment Engineer

Asst. Conservator
 Forest Department
 Bangalore

Amrutha
 2000/2001

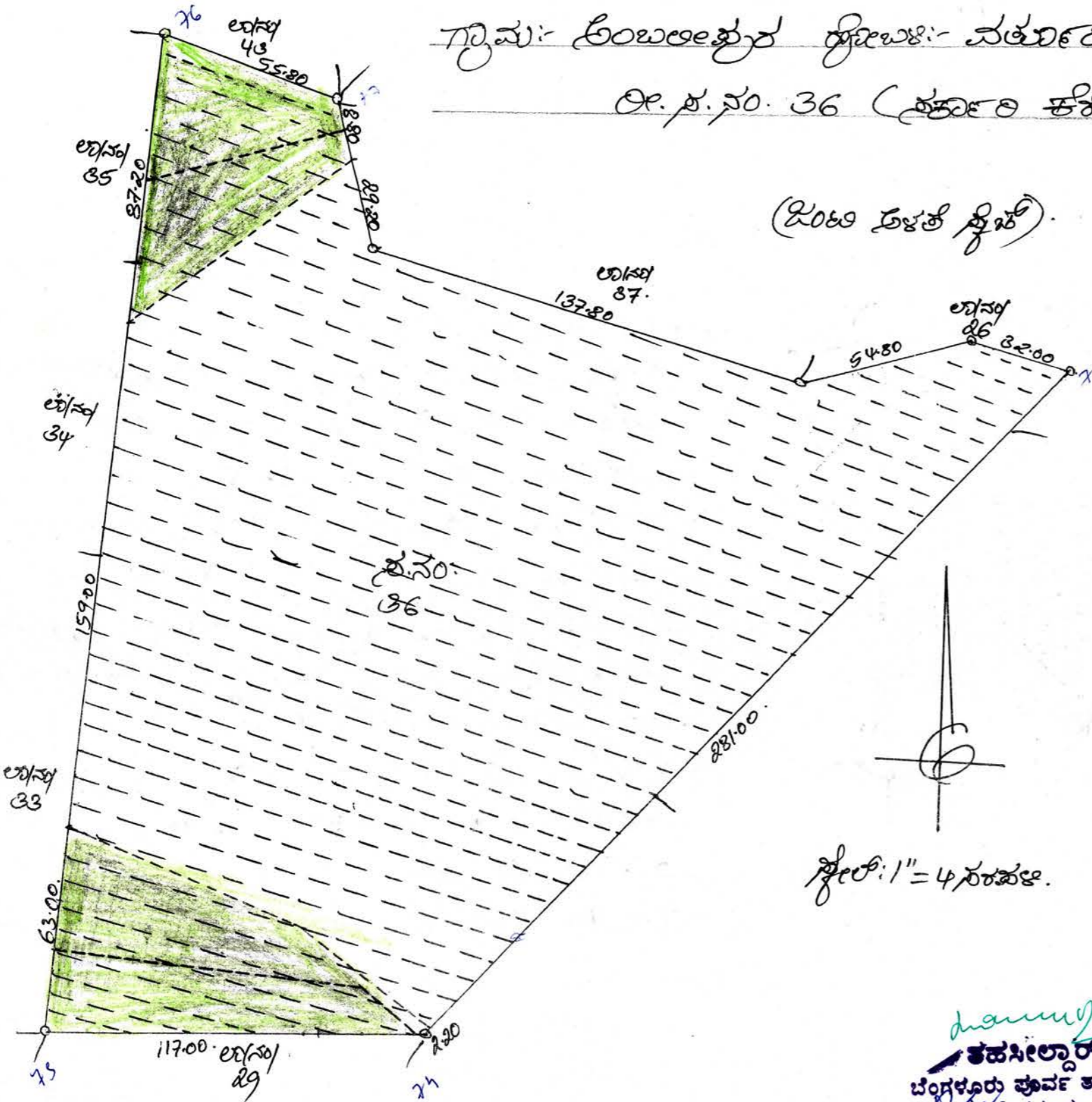


1. The area shown in the map is the property of the Government of Karnataka.
 2. The area shown in the map is the property of the Government of Karnataka.
 3. The area shown in the map is the property of the Government of Karnataka.
 4. The area shown in the map is the property of the Government of Karnataka.
 5. The area shown in the map is the property of the Government of Karnataka.

1. The area shown in the map is the property of the Government of Karnataka.
 2. The area shown in the map is the property of the Government of Karnataka.
 3. The area shown in the map is the property of the Government of Karnataka.
 4. The area shown in the map is the property of the Government of Karnataka.
 5. The area shown in the map is the property of the Government of Karnataka.

ಗ್ರಾಮ:- ಕಂಬಲಾಪುರ ಗ್ರಾಮ:- ವತುಲರು ತಾಲ್ಲೂಕು:- ಬೆಂಗಳೂರು ಪುರವಣಿ ಜಿಲ್ಲೆ:- ಬೆಂಗಳೂರು
 ರ.ಸ.ನಂ. 36 (ಶುಕಾಕೆ ಕೆರೆ) ರ ಬಾಬು ಪ್ಲಾಟ್.

(2069 ಟಚ್ ಶೀಟ್)



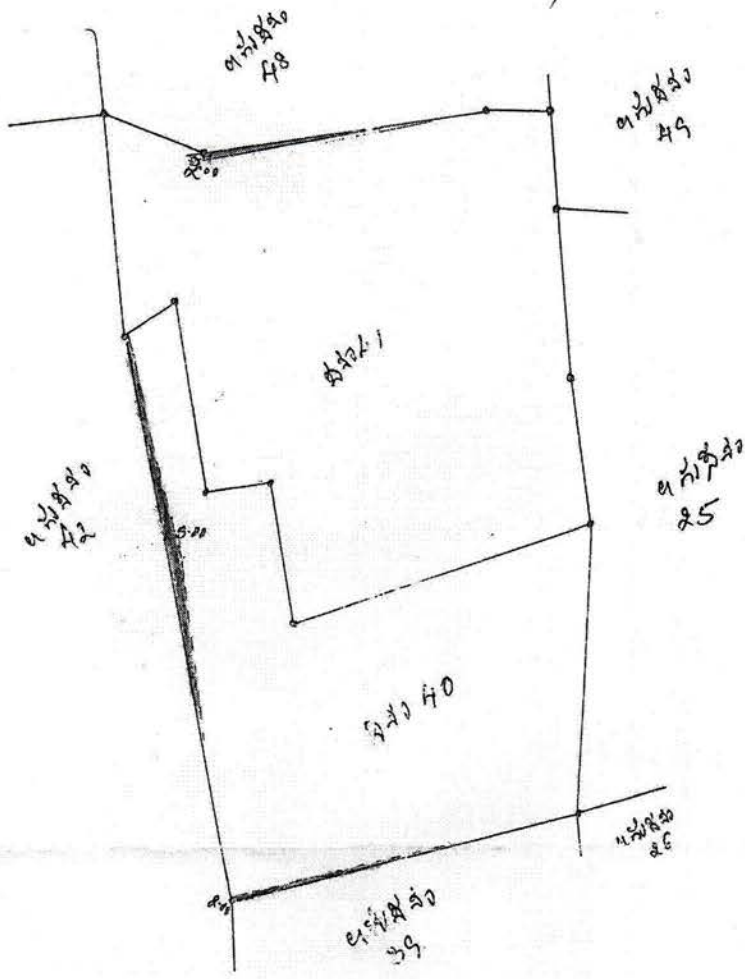
ಸ್ಕೇಲ್: 1" = 400'.

Handwritten signature
 ಕೆ.ಎಸ್.ಎಲ್.ಎಸ್
 ಬೆಂಗಳೂರು ಪುರವಣಿ ತಾಲ್ಲೂಕು
 ಬೆಂಗಳೂರು

1. ಮೂಲ ತಾಲ್ಲೂಕು ತಪಾಸಣೆಗಾಗಿ ಜ್ಞಾಪನ ಸಂಖ್ಯೆ: ಬೆಂಗಳೂರು/ಸಿ.ಸಿ.ಇ.ಸಿ. 31/10-11 ಸಿ:-20-5-2011 ರ ಶುಕಾಕೆ ಕೆರೆ ಮಾಡಿ ಪ್ಲಾಟ್ ತಯಾರಿಸುತ್ತೆ.
2. ರ.ಸ.ನಂ. 36 ಶುಕಾಕೆ ಕೆರೆ ಲಾಸ್ಟ್ ಲಾಕರ್‌ಬಯ ಎಕ್ಸೀಜನ್ 121-16 ಗುಂ ಬರುತ್ತೆ. ಈ ಬಾಬು ರೆಕಾರ್ಡ್ ಖರೀದಿ ASG NORTH, Quarter Master Agara and Ibbalur Camp ನ ಸರ್ವೆಯರ್‌ವರ ಜೊತೆ 2069 ಟಚ್ ಕೆಲಸವನ್ನು ನೋಡಿಸುತ್ತೆ.
3. ರ.ಸ.ನಂ. 36 ರ ಪೈ ಹಸ್ತಬಿತ್ತು ಕಲ್ಲುಗಳನ್ನು ಸಂಗ್ರಹಿಸಿ ಕೆರೆ ಬಿಟ್ಟು ಕೆರೆ ಬಿಟ್ಟು ಕೆರೆ ತಯಾರಿಸುವ 01-33 ಗುಂ ಸರ್ವೆಯನ್ನು Quarter Master, Agara and Ibbalur Camp ದುರಿಂದ ಸಾಕ್ಷಿಯೆತ್ತಿ ಪಡೆದುಕೊಳ್ಳುತ್ತೆ.

ತಯಾರಿಸಿದರು
 B.S. Paul
 ತಾಲ್ಲೂಕು ಸರ್ವೆಯರ್/12
 ಬೆಂಗಳೂರು ತಾಲ್ಲೂಕು
 ಕೆ.ಆರ್. ಪುರ

ಶ್ರೀ ಮು: - 60200 ದಿಶೆ ಕೌಶಲ್ಯ: ವಕೀಲರು ೧೧ ಸಿಬ್ಬಿಳು ಕೃಷಿ
 ೪೧ ೨೦ ೪೦ ೪೧ ೨ ೨೬



ಕ್ರ. ಸಂ.	ಕ್ರ. ಸಂ.	ಸ. ರೂ. ೧೨ ೧೨' ಕೌಶಲ್ಯ	೨೫ ೨೦	ವಿ. ಶ್ರೀ. ಮ. ಸಿ. ಕೃಷಿ	೪೧
1	೪೦	೪೧ ೨೧ ೨೨೨ ಕೌಶಲ್ಯ ವಕೀಲರು	೦-೦೧	೪೧ ೨೧ ಕೌಶಲ್ಯ	
2	೪೦	೪೧ ೨೨ ೪೨೨ ಕೌಶಲ್ಯ ವಕೀಲರು	೦-೦೫		
3	೪೧	೪೧ ೨೩ ೪೨೨ ಕೌಶಲ್ಯ ವಕೀಲರು	೦-೦೧/೨		

"ಕರ್ನಾಟಕದಲ್ಲಿ ನಡೆಸಲಾಗಿದೆ"
 13/7/10
 ಪರ್ಯಾಯಾಧಿಕಾರಿ
 ಬೆಂಗಳೂರು ಪೂರ್ವ ತಾಲ್ಲೂಕು

ತೆರಳು ಕೃಷಿ ಸಚಿವರು
 13/7/10
 ತಾಲ್ಲೂಕು ಪಂಚಾಯತ್
 ಕೆ.ಆರ್. ಪುರಂ, ಬೆಂಗಳೂರು ನಗರ.

13/7/10
 ತಹಶೀಲ್ದಾರ್
 ಬೆಂಗಳೂರು ಪೂರ್ವ ತಾಲ್ಲೂಕು
 ಕೃಷಿ ಸಚಿವರು

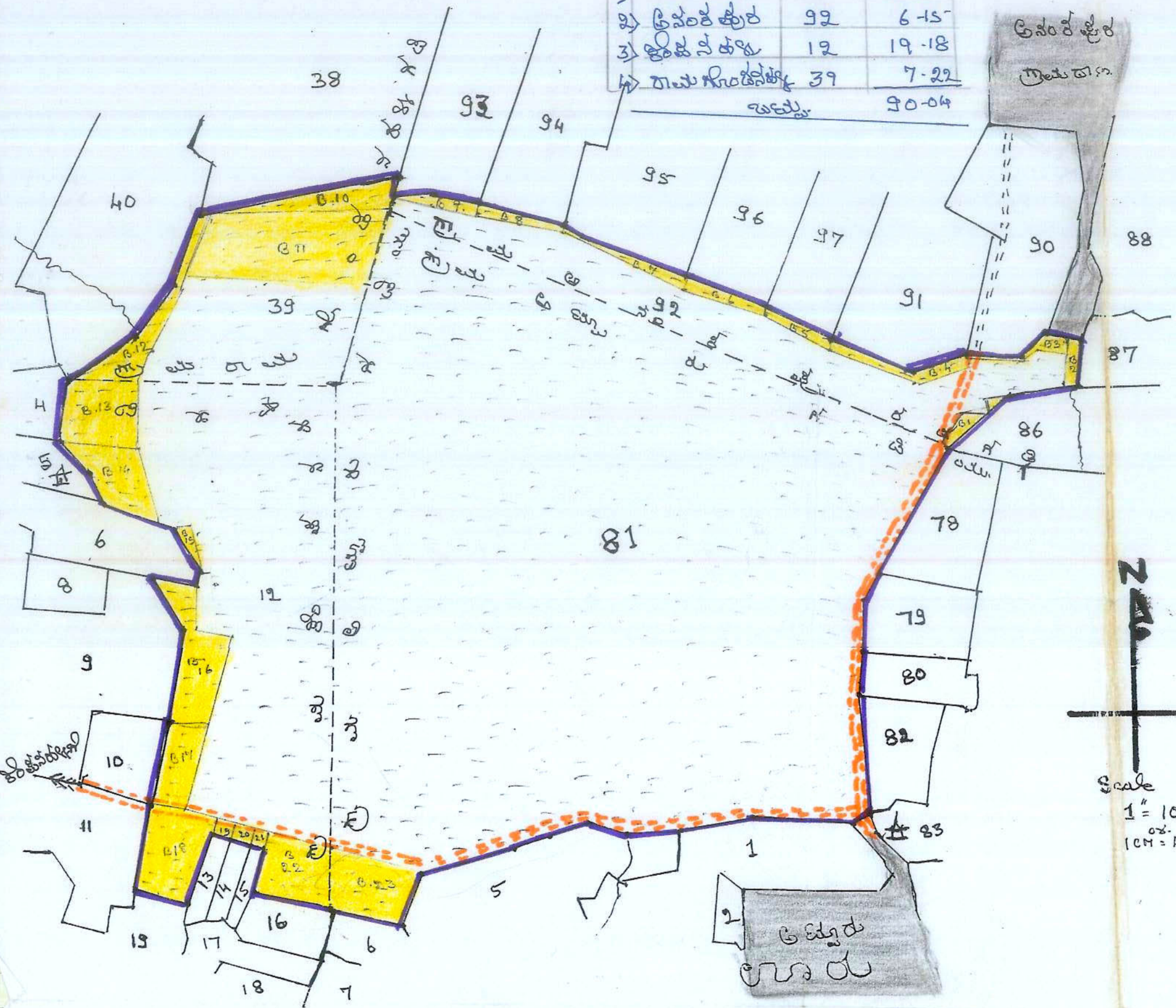
ಗ್ರಾಮಗಳು. 1 ಡಬ್ಬೂರು 2. ನೊಂಕೆಪುರ 3. ಕೊಪ್ಪನಹಳ್ಳಿ 4. ರಾಮನೊಂಕೆಪುರ

ಅಂಶ. ಎಲೆಕ್ಷನ್.

ಡಬ್ಬೂರು ಕೆರೆ ಕೆರೆ.

ಕೊಡು: ಬೆಂಗಳೂರು ಬಸ್ಸೆ

ಗ್ರಾಮದ ಹೆಸರು	ಕ್ರ.ಸಂ.	ಎಕ್ರೆಸ್ A.G.
1) ಡಬ್ಬೂರು	81	56-29
2) ನೊಂಕೆಪುರ	92	6-15
3) ಕೊಪ್ಪನಹಳ್ಳಿ	12	19-18
4) ರಾಮನೊಂಕೆಪುರ	39	7-22
ಒಟ್ಟು		90-04



- ಈ ಬಣ್ಣದಿಂದ ಗುರುತಿಸಿರುವುದು ಡಬ್ಬೂರು ಕೆರೆ ಕೆರೆ ಸರಕಾರದ ಅಧೀನದಲ್ಲಿದೆ.
- ಈ ಬಣ್ಣದಿಂದ ಗುರುತಿಸಿರುವುದು ಕೆರೆ ಕೆರೆ ಎಸ್ಟೇಟ್ ಅಧೀನದಲ್ಲಿದೆ. ಎನ್.ನಂ. 11-29½
- ⋯⋯⋯ ಈ ಬಣ್ಣದಿಂದ ಗುರುತಿಸಿರುವುದು ಡಬ್ಬೂರು ನಂದ ನೊಂಕೆಪುರ ಪಾಲು ಕೊಪ್ಪನಹಳ್ಳಿ ಪಾಲಿನಲ್ಲಿ ನಡೆಯುವಂತೆ ಇದೆ.

[Signature]
 ಎ.ಎಂ.ಎ. ಸರ್ಕಾರ
 ವಾಸಕಾರ್ಯ, ಬೆಂಗಳೂರು

[Signature]
 ಎ.ಎಂ.ಎ. ಸರ್ಕಾರ
 ವಾಸಕಾರ್ಯ, ಬೆಂಗಳೂರು

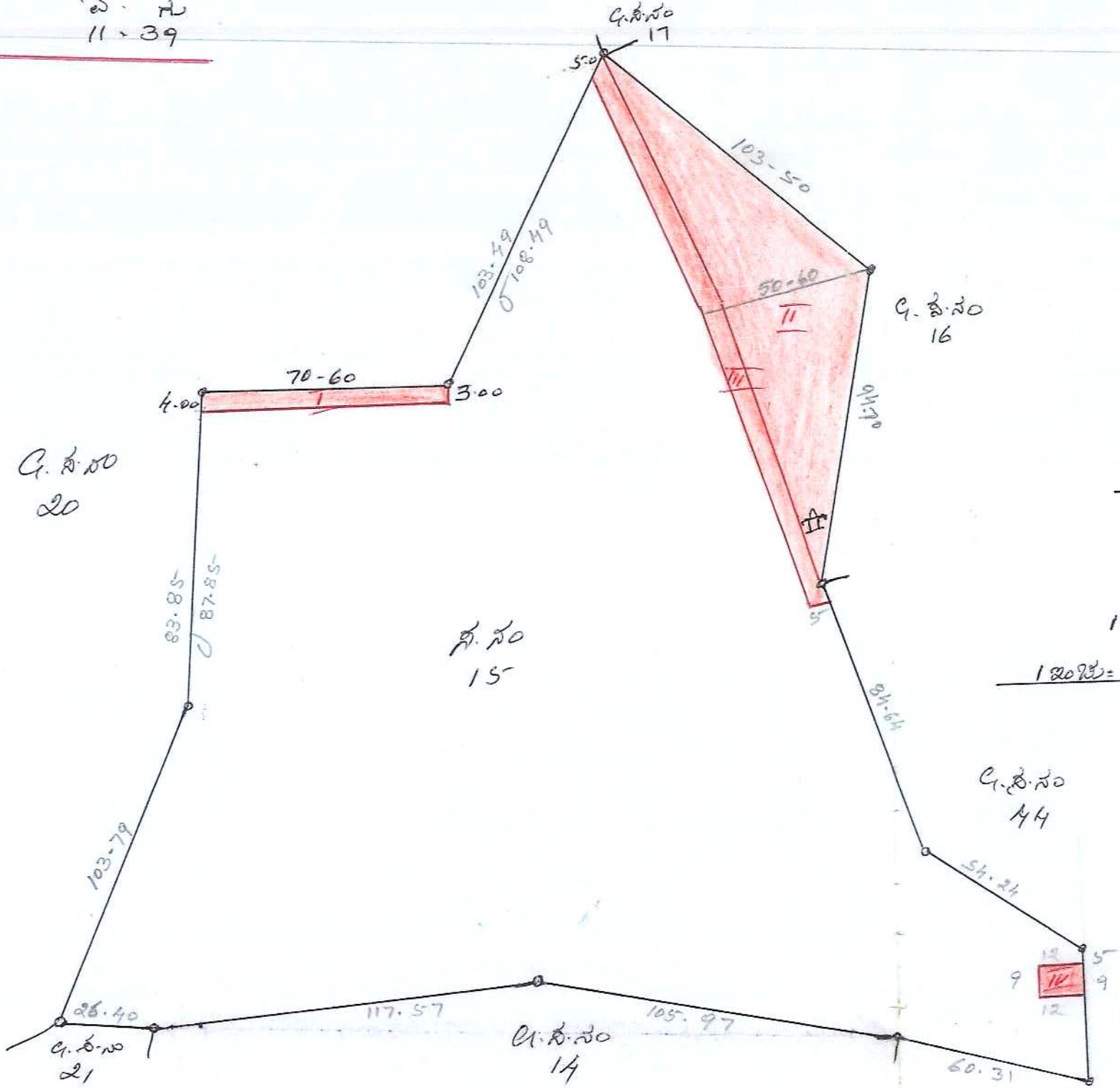
[Signature]
 ಕೊಪ್ಪನಹಳ್ಳಿ

ಗ್ರಾ.ಮು.: ಹಿನ್ನೆಲೆ ಸಹಕರಣ ಸಂಘ: ಕೃಷಿ ಬಾಡಿಗೆ ತಾಲ್ಲೂಕು: ಸಿಂಹಗಿರಿ ತಾಲ್ಲೂಕು

ಶ.ನಂ 15 ಕಡೆಯ ಸಕ್ಷೆ

ಶಿಲ್ಪ: ಸಿಂಹಗಿರಿ ನಗರ

ಕೆ.ಎಂ.ಎಸ್ 11-39

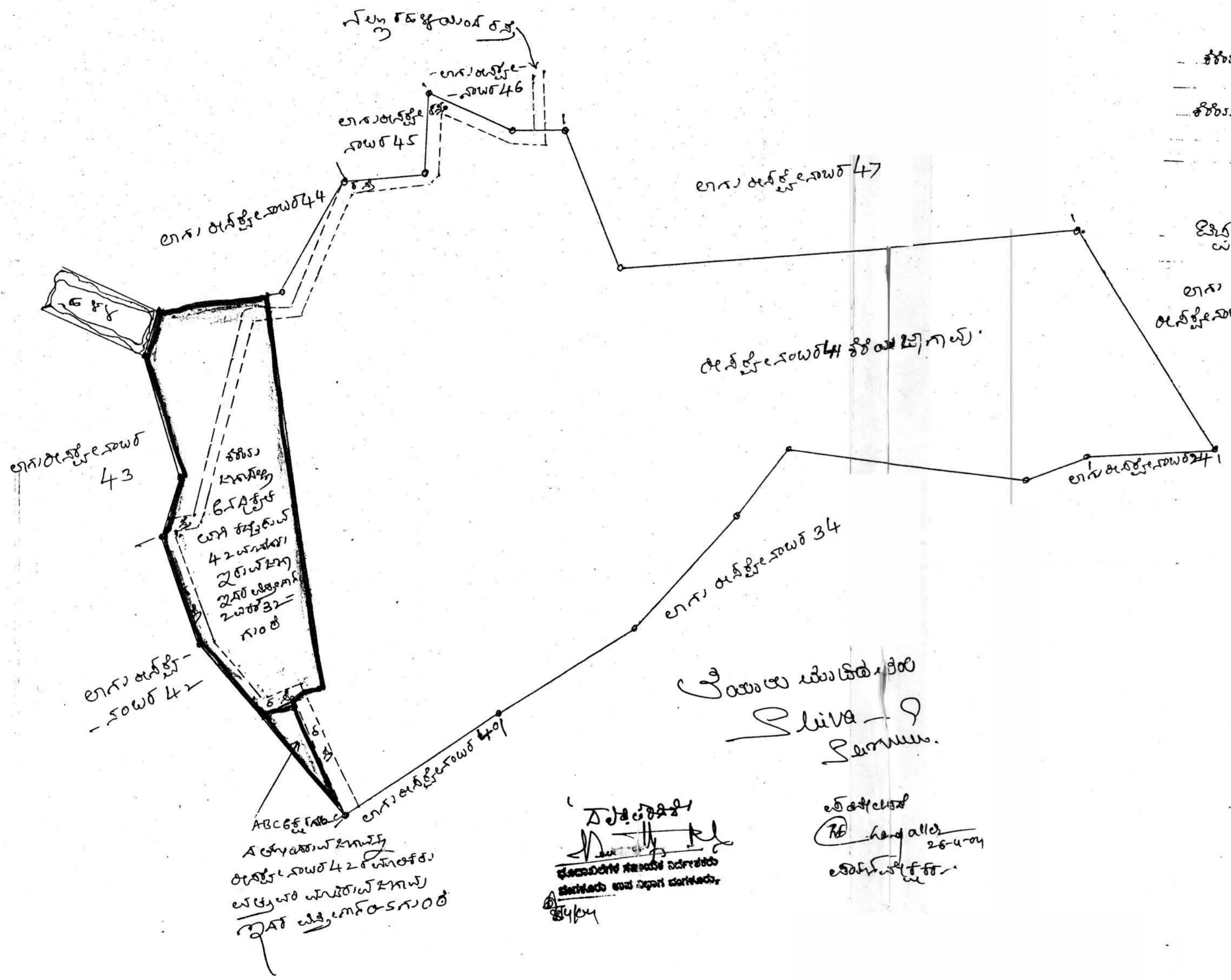


ನಡವಳಿಸಿದ ಅಂಚುಗಳ ಸಂಖ್ಯೆ 348/2.1.2 2006 ಸಿಂಹಗಿರಿ ದಿನಾಂಕ: 30.4.2008 ಉಪ ಅಧ್ಯಕ್ಷರು
 ಶಿಲ್ಪಕ್ಕೆ ಅವರ ಅಂಚುಗಳ ಸಂಖ್ಯೆ ಉ.ಶಿ. (ಶಿಲ್ಪ) ಐ.ಶಿ. 83/2008-09 ದಿನಾಂಕ: 17.9.2008 ರ ಮೇರೆಗೆ
 ಅಳತೆ ಕೆಲಸ ಕೈಗೊಂಡು ಸಕ್ಷೆ ತಯಾರಿಸಿದೆ.

"ಲೆಕ್ಕವರಿ ವಿವರ"

ಕ್ರಮ ಸಂಖ್ಯೆ	ಶಿಲ್ಪ ಸಂಖ್ಯೆ	ಲೆಕ್ಕವರಿ ತ್ರಿವಳಿ		ಲೆಕ್ಕವರಿ ವಿವರ ವಿವರ	
		ಎಕರೆ	ಗುಂಟೆ		
1	I	00	02	ಕೆಲಸ ಸಾಧಾರಣ ಕೆಲಸ	ಬಿ.ಬಿ.ಎಸ್
2	II	00	30	ಸಾಧಾರಣ ಕೆಲಸ	ಲೆಕ್ಕವರಿ ಬಿ.ಬಿ.ಎಸ್ ಸಿಂಹಗಿರಿ ಸಂಘದ ಅಧಿಕಾರಿಗಳ ಮೇರೆಗೆ ಅಳತೆ
3	III	00	10	ಸಾಮಾನ್ಯ ಕೆಲಸ	
4	IV	00	01	ಅನುಮತಿಸಿದ ಸಕ್ಷೆ ತಯಾರಿಸಿದೆ	ಕೆ.ಎಂ.ಎಸ್ ಮನೆ
ಒಟ್ಟು		01	05		

ತಯಾರಿಸಿದವರು
 Supervisor
 ಕೆಲಸವನ್ನು ಮಾಡಿದವರು
 D. C. Sanyal
 B. B. M. P. Sanyal
 J. Ramani
 B. B. M. P. Sanyal




(ന) നം :- ലൂയിസ് ഫീൽഡ്
 - ജനനം :- കൃഷ്ണൻ 22 1958
 - ഭാര്യ :- സിദ്ദിഖ്ദാ യൂസുഫ്
 - കുട്ടികൾ :- സിദ്ദിഖ്ദാ ഹസൻ
 - ജനനം :- 2004

കുടുംബ ഭവനത്തിന്റെ സ്ഥലം :- കുടുംബ ഭവനം സ്ഥലം നമ്പർ 4, 5 ലെ ഭവനത്തിന്
 ഉപയോഗിച്ച സ്ഥലം കടം.
 കുടുംബ ഭവനത്തിന്റെ കടം :- കടം നമ്പർ 31343/1995 നമ്പർ 31343/1995 നമ്പർ 31343/1995 നമ്പർ 31343/1995
 - 31343/1995 നമ്പർ 31343/1995 നമ്പർ 31343/1995 നമ്പർ 31343/1995
 - 6856-020-03-04 നമ്പർ 10-3-2004 നമ്പർ 10-3-2004
 - നമ്പർ 2- സിദ്ധൻ - 5 നമ്പർ 12-04-2004 നമ്പർ 12-04-2004
 - 165/03-04 നമ്പർ 12-04-2004 നമ്പർ 12-04-2004
 കുടുംബ :- നാമം കുടുംബം കടം ഭവനത്തിന്റെ സ്ഥലം നമ്പർ 4, 5 ലെ ഭവനത്തിന്
 - 8, 0 നമ്പർ 8 നമ്പർ 8 നമ്പർ 8 നമ്പർ 8
 ലാൻഡ് നമ്പർ 23 :- നാമം നമ്പർ 23 നമ്പർ 23 നമ്പർ 23 നമ്പർ 23

ശ്രീമാൻ സിദ്ധൻ
 Shiva - P
 Sannu.

Handwritten signature and stamp in Malayalam script.

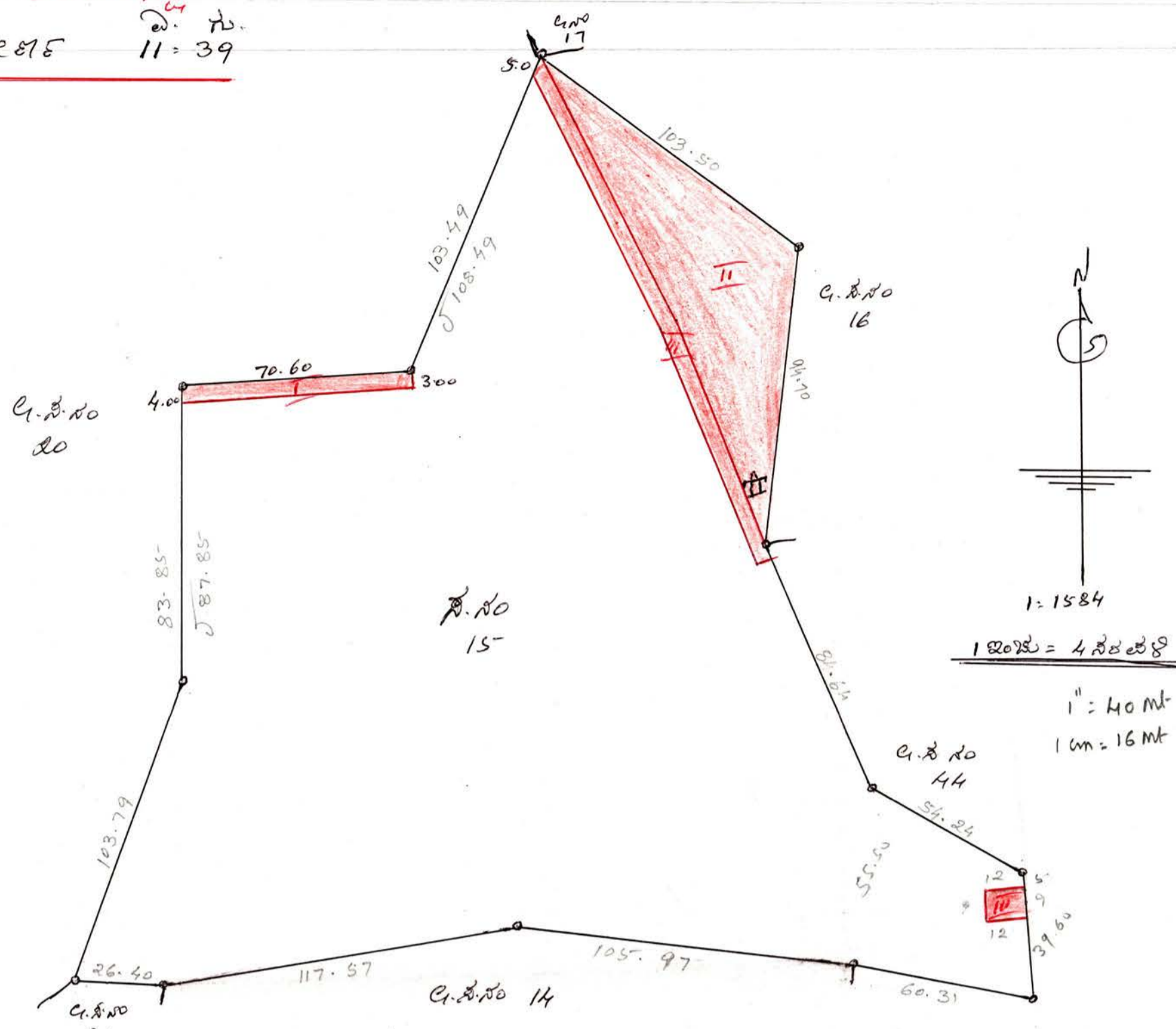
Handwritten signature and date '26-4-04'.



Handwritten notes at the bottom right, including '1 Seal = 16... 6... Shiva - P Sannu'.

ಗ್ರಾ.ಯು: ಜಿಲ್ಲಾವ್ಯವನಹಳ್ಳಿ, ಜಿಲ್ಲಾ: ಕೃಷ್ಣ ರಾಜಪುರ, ತಾಲ್ಲೂಕು: ಸೊನ್ನೆಗುಡಿಯ ಜಿಲ್ಲಾ: ಸೊನ್ನೆಗುಡಿಯ ನಗರ

ಅ.ನಂ 15 ಕೆಲಸ ಸಹಿ
 ಕೆಲಸ ಎನ್.ಎ.ಎ. 11:39



ಸರ್ಕಾರಿ ದೌರ್ಜನ್ಯ ಸಂಖ್ಯೆ ಅ.ನಂ. 348/ಅ.ನಂ. 2008 ಸೊನ್ನೆಗುಡಿಯ ದಿನಾಂಕ: 30.4.2008 ಉಪ ಅಧ್ಯಕ್ಷರು
 ಅಧ್ಯಕ್ಷರು ಕೆಲಸ ದೌರ್ಜನ್ಯ ಸಂಖ್ಯೆ ಉ.ಅ (ಅಧ್ಯಕ್ಷರು ವಿ.ಅಂ 83/2008.09 ದಿನಾಂಕ: 17.9.2008 ರ ಮೇರೆಗೆ.
 ಈ ಕೆಲಸ ಮೇಲ್ಕಂಡ ಸಹಿ ತಯಾರಿಸಿದೆ.

"ವಿತ್ತಿನ ವಿವರ"


ಕ್ರಮ ಸಂಖ್ಯೆ	ಸಿಂಕ್ ನಂಬರು	ವಿತ್ತಿನ ವಿವರ		ವಿತ್ತಿನ ವಿವರ ವಿವರ	
		ಎಕರೆ	ಸುಯೆ		
1	I	00	02	ಶಾಲೆ ಜಮೀನು	ಶಾಲೆ ಜಮೀನು
2	II	00	32	ನಾಗರಾಜ ಜಮೀನು	ವಿತ್ತಿನ ವಿವರ ಸಿಂಕ್ ನಂಬರು ವಿವರಣೆ ಮತ್ತು ತೆರಿಗೆ ತೆರಿಗೆ ಇದ್ದು
3	III	00	10	ವಿವರ ಸಹಿ	-
4	IV	00	01	ವಿವರ ಜಮೀನು	ಅಧ್ಯಕ್ಷರು.
		01	05		

ಅಧ್ಯಕ್ಷರು ಮತ್ತು
 D. Sampath
 Supervisor
 S. Ramu
 B.B.M.P. Office

Deepanjali Lake



SCALE 1:1000



DEEPANJALI NAGARA LAKE
SYNO 32

Total Survey Area (As per Tippani)
7 Acre 22 Guntas

SL.No.	ENCROACHMENT AREA	AREA IN SQ.M	AREA IN Acres
1	ENCROACHMENT AREA - A	2120	21.2 Guntas
2	ENCROACHMENT AREA - B	500	5 Guntas
3	ENCROACHMENT AREA - ROAD	2060	20.6 Guntas
4	REMAINING AREA	6 Acers-15.2 Guntas	

ENCROACHMENT AREA STATEMENT

No	Description	Area In Sqm	Enchroched Name
1	Building-1	70	C.K.Naidu
2	Building-2	57	C.K.Naidu
3	Road	92	==
4	Building-3	170	M.M.Lathif
5	Building-4	160	Rajanna
6	Road	130	==
7	Building-5	175	Pandurangappa
8	Building-6	190	Nagarajaiah
9	Building-7	180	Ramachandraiah
10	Building-8	195	Annapurna Residency
11	Building-9	185	Jagadeesh Baabu
12	Nala	57	SWD
13	Building-10	244	Adi Sharif
14	Building-11	175	Shafir Khan
15	Building-12	117	Mari Dasappa
16	Road	68	==
17	Building-13	125	Vidya Prakash
18	Building-14	100	Berulal Jain
19	Road	1755	==
20	Building-15	160	Shivakumar M.B
21	Building-16	108	Dr.Vaanitha Bhat & Dr.Ananth Bhat
22	Building-17	76	Sushil Chand Chopra
23	Building-18	51	Fathin Chand Khab
24	Building-19	86	Shahanab Afthab, Shiva Das & Gang Das Narayan

NOTE:
1. ALL DIMENSIONS, LEVELS & CHAINAGES ARE IN METRES.
2. RL-100.00m ON TOP OF THE ROAD CENTRE AS REFERENCE BENCH MARK (TBM)

CLIENT: BRUHATH BENGALURU MAHANAGARA PALIKE

TITLE: Topographical Site Survey at DEEPANJALI NAGARA LAKE- SYNO 32 Bangalore

SURVEYED BY: H-S Hi-Tech Surveys # 1523,8th Main 4th Cross Satellite Town,Bangalore-60 Mobile :- 9902068942

SEASON: MAY 2018

SCALE: 1:1000 (1cm:10m)

Contour & Levels: 0.5m 5mX5m

Surveyor: DAYA

DRAWN BY: DAYA

Legend:
 Boundry: ---
 Building: [Hatched Box]
 Road: ---
 Nala: [Wavy Line]

ಹಂಚು ಸರ್ವೆ ಕಾರ್ಯ ಸಮಯದಲ್ಲಿ ಕಾರ್ಯನಿರ್ವಹಿಸಿ
 Assistant Executive Engineer
 Project-2
 Bruhath Bangalore Mahanagara Palike


ಶಿ.ಎಸ್. ರವಿಶಂಕರ್
 ಅಧ್ಯಕ್ಷರ ಕಛೇರಿ
 ಬೆಂಗಳೂರು ನಗರ ಪಾಲಿಕೆ.

ಶಿ.ಎಸ್.ಎಲ್. ಸತ್ಯ ಚಂಗಳವರ
 ನಾಥ್
 19/2/11
 ಪಂಚಾಯತ್ ರಾಜ್ ಕಛೇರಿ
 ಬೆಂಗಳೂರು ನಗರ ಪಾಲಿಕೆ
 ಬೆಂಗಳೂರು.

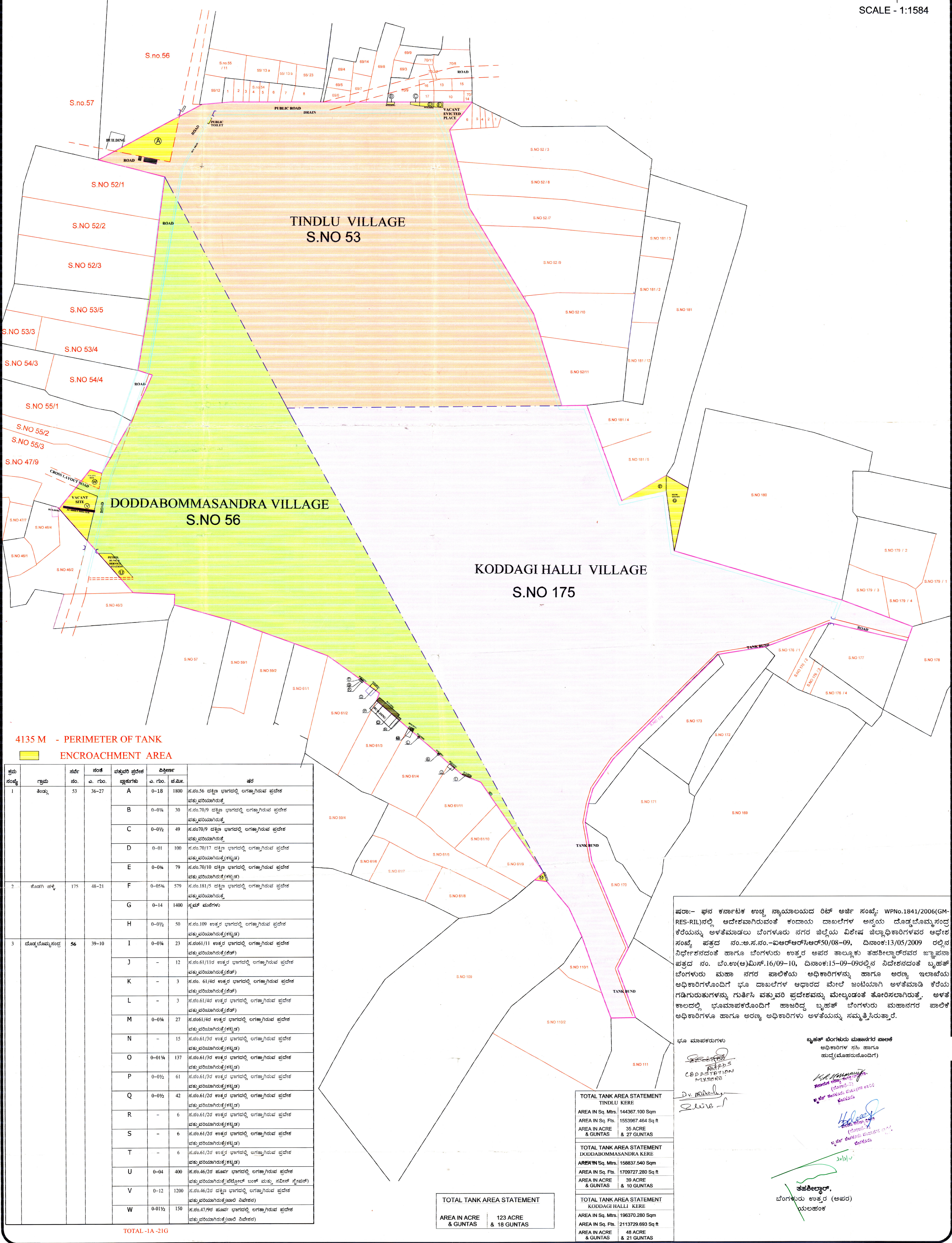
C.M. Ghis
 ತಹಶೀಲ್ದಾರ್
 ಬೆಂಗಳೂರು ನಗರ ಪಾಲಿಕೆ
 ಬೆಂಗಳೂರು

-ಕೆರೆ ಬಾಬು ನಕ್ಷೆ:-

ಬೆಂಗಳೂರು ಉತ್ತರ:- (ಅಪರ) ತಾ|| ಯಲಹಂಕ ಹೊ|| ದೊಡ್ಡಬೊಮ್ಮಸಂದ್ರ ಗ್ರಾಮದ ಕೆರೆ
(ತಿಂಡ್ಲು ಗ್ರಾಮದ ಸ.ನಂ.53, ದೊಡ್ಡ ಬೊಮ್ಮಸಂದ್ರ ಸ.ನಂ.56, ಕೋಡಿಗಿ ಹಳ್ಳಿ ಸ.ನಂ.175) ಬಾಬು ಜಂಟಿ
WP No.1841/2006(GM-RES-RIL) ರ ಆದೇಶದಂತೆ



SCALE - 1:1584



4135 M - PERIMETER OF TANK
ENCROACHMENT AREA

ಕ್ರಮ ಸಂಖ್ಯೆ	ಗ್ರಾಮ	ಸರ್ಕೆ ಸಂ.	ನಂತ್ರ ಎ. ಗಂ.	ವ್ಯವಹಾರ ಪ್ರದೇಶ ಘಟ್ಟಗಳು	ವಿಸ್ತೀರ್ಣ ಎ. ಗಂ.	ಚ.ಮೀ.	ವಿವರ
1	ತಿಂಡ್ಲು	53	36-27	A	0-18	1800	ಸ.ನಂ.56 ದಕ್ಷಿಣ ಭಾಗದಲ್ಲಿ ಲಗತ್ತಾಗಿರುವ ಪ್ರದೇಶ ವ್ಯವಹಾರಿಯುಕ್ತ (ಕೆರೆ)
				B	0-0¼	30	ಸ.ನಂ.70/9 ದಕ್ಷಿಣ ಭಾಗದಲ್ಲಿ ಲಗತ್ತಾಗಿರುವ ಪ್ರದೇಶ ವ್ಯವಹಾರಿಯುಕ್ತ (ಕೆರೆ)
				C	0-0½	49	ಸ.ನಂ.70/9 ದಕ್ಷಿಣ ಭಾಗದಲ್ಲಿ ಲಗತ್ತಾಗಿರುವ ಪ್ರದೇಶ ವ್ಯವಹಾರಿಯುಕ್ತ (ಕೆರೆ)
				D	0-01	100	ಸ.ನಂ.70/17 ದಕ್ಷಿಣ ಭಾಗದಲ್ಲಿ ಲಗತ್ತಾಗಿರುವ ಪ್ರದೇಶ ವ್ಯವಹಾರಿಯುಕ್ತ (ಕೆರೆ)
				E	0-0¼	79	ಸ.ನಂ.70/10 ದಕ್ಷಿಣ ಭಾಗದಲ್ಲಿ ಲಗತ್ತಾಗಿರುವ ಪ್ರದೇಶ ವ್ಯವಹಾರಿಯುಕ್ತ (ಕೆರೆ)
				F	0-05¼	579	ಸ.ನಂ.181/5 ದಕ್ಷಿಣ ಭಾಗದಲ್ಲಿ ಲಗತ್ತಾಗಿರುವ ಪ್ರದೇಶ ವ್ಯವಹಾರಿಯುಕ್ತ (ಕೆರೆ)
				G	0-14	1400	ಸ್ಮಶಾನ ಭಾಗಗಳು
				H	0-0½	50	ಸ.ನಂ.109 ಉತ್ತರ ಭಾಗದಲ್ಲಿ ಲಗತ್ತಾಗಿರುವ ಪ್ರದೇಶ ವ್ಯವಹಾರಿಯುಕ್ತ (ಕೆರೆ)
2	ಕೋಡಿಗಿ ಹಳ್ಳಿ	175	48-21	I	0-0¼	23	ಸ.ನಂ.61/11 ಉತ್ತರ ಭಾಗದಲ್ಲಿ ಲಗತ್ತಾಗಿರುವ ಪ್ರದೇಶ ವ್ಯವಹಾರಿಯುಕ್ತ (ಕೆರೆ)
				J	-	12	ಸ.ನಂ.61/11ರ ಉತ್ತರ ಭಾಗದಲ್ಲಿ ಲಗತ್ತಾಗಿರುವ ಪ್ರದೇಶ ವ್ಯವಹಾರಿಯುಕ್ತ (ಕೆರೆ)
				K	-	3	ಸ.ನಂ. 61/4ರ ಉತ್ತರ ಭಾಗದಲ್ಲಿ ಲಗತ್ತಾಗಿರುವ ಪ್ರದೇಶ ವ್ಯವಹಾರಿಯುಕ್ತ (ಕೆರೆ)
				L	-	3	ಸ.ನಂ.61/4ರ ಉತ್ತರ ಭಾಗದಲ್ಲಿ ಲಗತ್ತಾಗಿರುವ ಪ್ರದೇಶ ವ್ಯವಹಾರಿಯುಕ್ತ (ಕೆರೆ)
				M	0-0¼	27	ಸ.ನಂ.61/4ರ ಉತ್ತರ ಭಾಗದಲ್ಲಿ ಲಗತ್ತಾಗಿರುವ ಪ್ರದೇಶ ವ್ಯವಹಾರಿಯುಕ್ತ (ಕೆರೆ)
				N	-	15	ಸ.ನಂ.61/3ರ ಉತ್ತರ ಭಾಗದಲ್ಲಿ ಲಗತ್ತಾಗಿರುವ ಪ್ರದೇಶ ವ್ಯವಹಾರಿಯುಕ್ತ (ಕೆರೆ)
				O	0-01¼	137	ಸ.ನಂ.61/3ರ ಉತ್ತರ ಭಾಗದಲ್ಲಿ ಲಗತ್ತಾಗಿರುವ ಪ್ರದೇಶ ವ್ಯವಹಾರಿಯುಕ್ತ (ಕೆರೆ)
				P	0-0½	61	ಸ.ನಂ.61/3ರ ಉತ್ತರ ಭಾಗದಲ್ಲಿ ಲಗತ್ತಾಗಿರುವ ಪ್ರದೇಶ ವ್ಯವಹಾರಿಯುಕ್ತ (ಕೆರೆ)
				Q	0-0½	42	ಸ.ನಂ.61/2ರ ಉತ್ತರ ಭಾಗದಲ್ಲಿ ಲಗತ್ತಾಗಿರುವ ಪ್ರದೇಶ ವ್ಯವಹಾರಿಯುಕ್ತ (ಕೆರೆ)
				R	-	6	ಸ.ನಂ.61/2ರ ಉತ್ತರ ಭಾಗದಲ್ಲಿ ಲಗತ್ತಾಗಿರುವ ಪ್ರದೇಶ ವ್ಯವಹಾರಿಯುಕ್ತ (ಕೆರೆ)
				S	-	6	ಸ.ನಂ.61/2ರ ಉತ್ತರ ಭಾಗದಲ್ಲಿ ಲಗತ್ತಾಗಿರುವ ಪ್ರದೇಶ ವ್ಯವಹಾರಿಯುಕ್ತ (ಕೆರೆ)
				T	-	6	ಸ.ನಂ.61/2ರ ಉತ್ತರ ಭಾಗದಲ್ಲಿ ಲಗತ್ತಾಗಿರುವ ಪ್ರದೇಶ ವ್ಯವಹಾರಿಯುಕ್ತ (ಕೆರೆ)
U	0-04	400	ಸ.ನಂ.46/2ರ ಸರ್ಕಾರ ಭಾಗದಲ್ಲಿ ಲಗತ್ತಾಗಿರುವ ಪ್ರದೇಶ ವ್ಯವಹಾರಿಯುಕ್ತ (ಕೆರೆ)				
V	0-12	1200	ಸ.ನಂ.46/2ರ ದಕ್ಷಿಣ ಭಾಗದಲ್ಲಿ ಲಗತ್ತಾಗಿರುವ ಪ್ರದೇಶ ವ್ಯವಹಾರಿಯುಕ್ತ (ಕೆರೆ)				
W	0-01½	150	ಸ.ನಂ.47/9ರ ಸರ್ಕಾರ ಭಾಗದಲ್ಲಿ ಲಗತ್ತಾಗಿರುವ ಪ್ರದೇಶ ವ್ಯವಹಾರಿಯುಕ್ತ (ಕೆರೆ)				

TOTAL -1A-21G

TOTAL TANK AREA STATEMENT	
AREA IN ACRE & GUNTAS	123 ACRE & 18 GUNTAS

TOTAL TANK AREA STATEMENT TINDLU KERE	
AREA IN Sq. Mtrs.	144367.100 Sqm
AREA IN Sq. Fts.	1553967.464 Sq ft
AREA IN ACRE & GUNTAS	35 ACRE & 27 GUNTAS

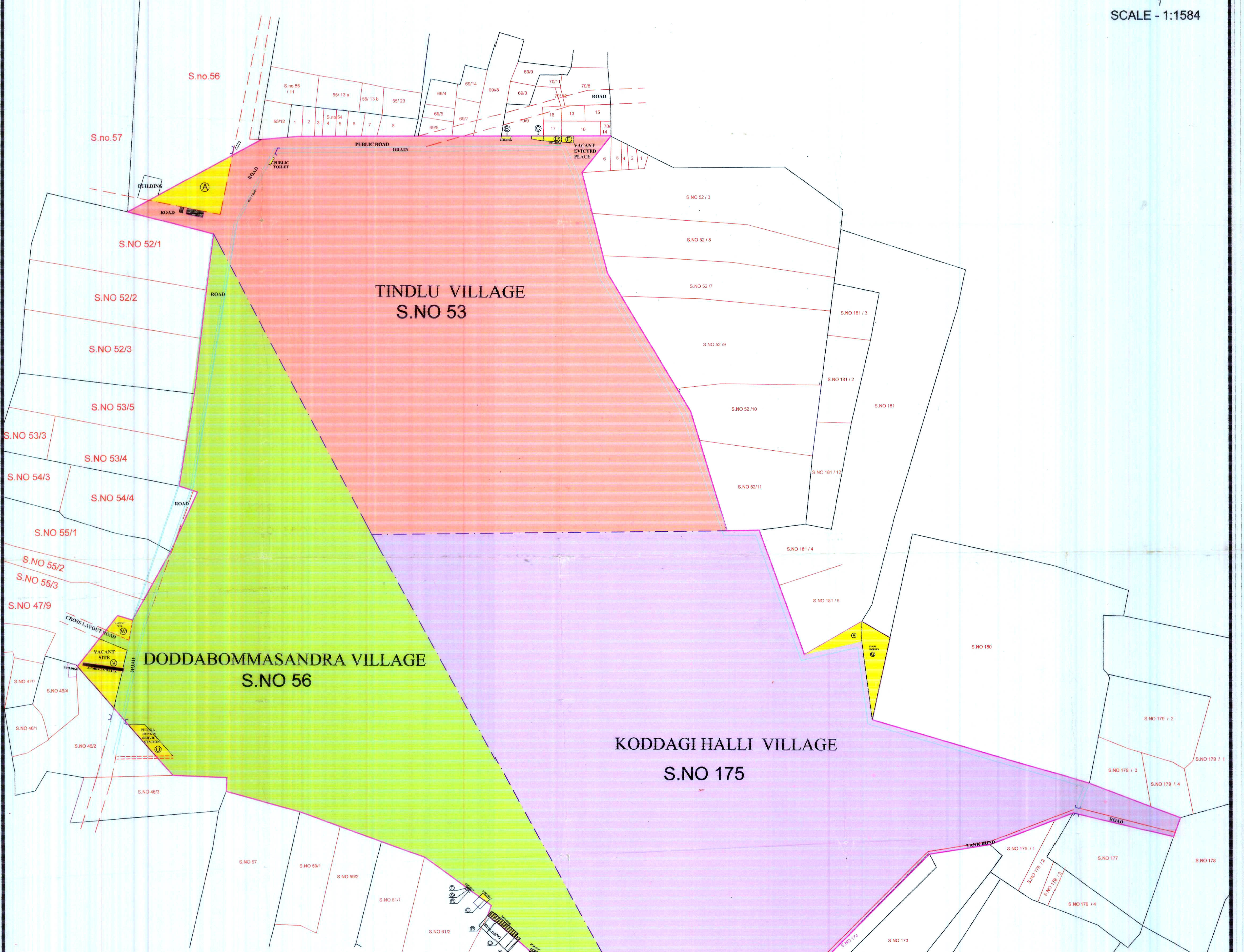
TOTAL TANK AREA STATEMENT DODDABOMMASANDRA KERE	
AREA IN Sq. Mtrs.	158837.540 Sqm
AREA IN Sq. Fts.	1709727.280 Sq ft
AREA IN ACRE & GUNTAS	39 ACRE & 10 GUNTAS

TOTAL TANK AREA STATEMENT KODDAGI HALLI KERE	
AREA IN Sq. Mtrs.	196370.280 Sqm
AREA IN Sq. Fts.	2113729.893 Sq ft
AREA IN ACRE & GUNTAS	48 ACRE & 21 GUNTAS

ಷರಾ:- ಫಲಿತ ಕರ್ನಾಟಕ ಉಚ್ಚ ನ್ಯಾಯಾಲಯದ ರಿಟ್ ಅರ್ಜಿ ಸಂಖ್ಯೆ: WPN.1841/2006(GM-RES-RIL)ನಲ್ಲಿ ಅಧಿಕಾರಿಗಳು ಅನುಮತಿಯಿಲ್ಲದಂತೆ ಕಂದಾಯ ದಾಖಲೆಗಳ ಅನ್ವಯ ದೊಡ್ಡಬೊಮ್ಮಸಂದ್ರ ಕೆರೆಯನ್ನು ಅಳತೆಮಾಡಲು ಬೆಂಗಳೂರು ನಗರ ಜಿಲ್ಲೆಯ ವಿಶೇಷ ಜಿಲ್ಲಾಧಿಕಾರಿಗಳವರ ಅಧಿಕಾರ ಸಂಖ್ಯೆ ಪತ್ರದ ನಂ.ಅ.ಸ.ನಂ.-ಐಆರ್‌ಆರ್‌ಸಿಆರ್‌50/08-09, ದಿನಾಂಕ:13/05/2009 ರಲ್ಲಿನ ನಿರ್ದೇಶನದಂತೆ ಹಾಗೂ ಬೆಂಗಳೂರು ಉತ್ತರ ಅಪರ ತಾಲ್ಲೂಕು ತಹಶೀಲ್ದಾರರವರ ಜ್ಞಾಪನಾ ಪತ್ರದ ನಂ. ಬೆ.ಉ(ಅ)ಮಿಸ್.16/09-10, ದಿನಾಂಕ:15-09-09ರಲ್ಲಿನ ನಿರ್ದೇಶನದಂತೆ ಬೃಹತ್ ಬೆಂಗಳೂರು ಮಹಾನಗರ ಪಾಲಿಕೆಯ ಅಧಿಕಾರಿಗಳನ್ನು ಹಾಗೂ ಅರಣ್ಯ ಇಲಾಖೆಯ ಅಧಿಕಾರಿಗಳೊಂದಿಗೆ ಭೂ ದಾಖಲೆಗಳ ಆಧಾರದ ಮೇಲೆ ಜಂಟಿಯಾಗಿ ಅಳತೆಮಾಡಿ ಕೆರೆಯ ಗಡಿಗುರುತುಗಳನ್ನು ಗುರುತಿಸಿ ವಸ್ತುವರಿ ಪ್ರದೇಶವನ್ನು ಮೇಲ್ಕಂಡಂತೆ ತೋರಿಸಲಾಗಿರುತ್ತೆ. ಅಳತೆ ಕಾಲದಲ್ಲಿ ಭೂಮಾಪಕರೊಂದಿಗೆ ಸಾಜ್ಜಿರು ಬೃಹತ್ ಬೆಂಗಳೂರು ಮಹಾನಗರ ಪಾಲಿಕೆ ಅಧಿಕಾರಿಗಳೂ ಹಾಗೂ ಅರಣ್ಯ ಅಧಿಕಾರಿಗಳು ಅಳತೆಯನ್ನು ನಮ್ಮತ್ತಿಸಿರುತ್ತಾರೆ.

ಭೂ ಮಾಪಕರುಗಳು
 C.B.P.D. STATION
 MYSORRE
 D.v. Mahalingam
 ಶಿವರಾಜು
 ಬೃಹತ್ ಬೆಂಗಳೂರು ಮಹಾನಗರ ಪಾಲಿಕೆ ಅಧಿಕಾರಿಗಳ ಸಹಿ ಹಾಗೂ ಹುದ್ದೆ (ಮೊಪರವೊಂದಿಗೆ)
 H.L. Jayaram
 ತಹಶೀಲ್ದಾರ್,
 ಬೆಂಗಳೂರು ಉತ್ತರ (ಅಪರ)
 ಯಲಹಂಕ

-:ಕೆರೆ ಬಾಬು ನಕ್ಷೆ:-
 ಬೆಂಗಳೂರು ಉತ್ತರ:- (ಅಪರ) ತಾ|| ಯಲಹಂಕ ಹೊ|| ದೊಡ್ಡಬೊಮ್ಮಸಂದ್ರ ಗ್ರಾಮದ ಕೆರೆ
 (ತಿಂಡ್ಲು ಗ್ರಾಮದ ಸ.ನಂ.53, ದೊಡ್ಡ ಬೊಮ್ಮಸಂದ್ರ ಸ.ನಂ.56, ಕೋಡಿಗಿ ಹಳ್ಳಿ ಸ.ನಂ.175) ಬಾಬು ಜಂಟಿ
 WP No.1841/2006(GM-RES-RIL) ರ ಆದೇಶದಂತೆ



4135 M - PERIMETER OF TANK
ENCROACHMENT AREA

ಕ್ರಮ ಸಂಖ್ಯೆ	ಗ್ರಾಮ	ಸರ್ಕ ಸಂ.	ಸಂಖ್ಯೆ	ವಿಸ್ತೀರ್ಣ	ವಿವರಣೆ	ಛೇದ					
1	2	3	4	5	6	7					
1	ತಿಂಡ್ಲು	53	36-27	A	0-18	1800	ಸ.ನಂ.56 ದಕ್ಷಿಣ ಭಾಗದಲ್ಲಿ ಲಗತ್ತಾಯ ಪ್ರದೇಶ ವಿಸ್ತರಿಸಲಾಗಿದೆ				
				B	0-0%	30	ಸ.ನಂ.70/9 ದಕ್ಷಿಣ ಭಾಗದಲ್ಲಿ ಲಗತ್ತಾಯ ಪ್ರದೇಶ ವಿಸ್ತರಿಸಲಾಗಿದೆ				
				C	0-0%	49	ಸ.ನಂ.70/9 ದಕ್ಷಿಣ ಭಾಗದಲ್ಲಿ ಲಗತ್ತಾಯ ಪ್ರದೇಶ ವಿಸ್ತರಿಸಲಾಗಿದೆ				
				D	0-01	100	ಸ.ನಂ.70/17 ದಕ್ಷಿಣ ಭಾಗದಲ್ಲಿ ಲಗತ್ತಾಯ ಪ್ರದೇಶ ವಿಸ್ತರಿಸಲಾಗಿದೆ				
				E	0-0%	79	ಸ.ನಂ.70/10 ದಕ್ಷಿಣ ಭಾಗದಲ್ಲಿ ಲಗತ್ತಾಯ ಪ್ರದೇಶ ವಿಸ್ತರಿಸಲಾಗಿದೆ				
				2	ಕೋಡಿಗಿ ಹಳ್ಳಿ	175	48-21	F	0-05%	579	ಸ.ನಂ.181/5 ದಕ್ಷಿಣ ಭಾಗದಲ್ಲಿ ಲಗತ್ತಾಯ ಪ್ರದೇಶ ವಿಸ್ತರಿಸಲಾಗಿದೆ
								G	0-14	1400	ಸ್ಮಶಾನ ಭಾಗ
								H	0-0%	50	ಸ.ನಂ.109 ಉತ್ತರ ಭಾಗದಲ್ಲಿ ಲಗತ್ತಾಯ ಪ್ರದೇಶ ವಿಸ್ತರಿಸಲಾಗಿದೆ
								I	0-0%	23	ಸ.ನಂ.61/11 ಉತ್ತರ ಭಾಗದಲ್ಲಿ ಲಗತ್ತಾಯ ಪ್ರದೇಶ ವಿಸ್ತರಿಸಲಾಗಿದೆ
								J	-	12	ಸ.ನಂ.61/11 ಉತ್ತರ ಭಾಗದಲ್ಲಿ ಲಗತ್ತಾಯ ಪ್ರದೇಶ ವಿಸ್ತರಿಸಲಾಗಿದೆ
				3	ದೊಡ್ಡಬೊಮ್ಮಸಂದ್ರ	56	39-10	K	-	3	ಸ.ನಂ. 61/4 ಉತ್ತರ ಭಾಗದಲ್ಲಿ ಲಗತ್ತಾಯ ಪ್ರದೇಶ ವಿಸ್ತರಿಸಲಾಗಿದೆ
L	-	3	ಸ.ನಂ.61/4 ಉತ್ತರ ಭಾಗದಲ್ಲಿ ಲಗತ್ತಾಯ ಪ್ರದೇಶ ವಿಸ್ತರಿಸಲಾಗಿದೆ								
M	0-0%	27	ಸ.ನಂ.61/4 ಉತ್ತರ ಭಾಗದಲ್ಲಿ ಲಗತ್ತಾಯ ಪ್ರದೇಶ ವಿಸ್ತರಿಸಲಾಗಿದೆ								
N	-	15	ಸ.ನಂ.61/3 ಉತ್ತರ ಭಾಗದಲ್ಲಿ ಲಗತ್ತಾಯ ಪ್ರದೇಶ ವಿಸ್ತರಿಸಲಾಗಿದೆ								
O	0-01%	137	ಸ.ನಂ.61/3 ಉತ್ತರ ಭಾಗದಲ್ಲಿ ಲಗತ್ತಾಯ ಪ್ರದೇಶ ವಿಸ್ತರಿಸಲಾಗಿದೆ								
P	0-0%	61	ಸ.ನಂ.61/3 ಉತ್ತರ ಭಾಗದಲ್ಲಿ ಲಗತ್ತಾಯ ಪ್ರದೇಶ ವಿಸ್ತರಿಸಲಾಗಿದೆ								
Q	0-0%	42	ಸ.ನಂ.61/2 ಉತ್ತರ ಭಾಗದಲ್ಲಿ ಲಗತ್ತಾಯ ಪ್ರದೇಶ ವಿಸ್ತರಿಸಲಾಗಿದೆ								
R	-	6	ಸ.ನಂ.61/2 ಉತ್ತರ ಭಾಗದಲ್ಲಿ ಲಗತ್ತಾಯ ಪ್ರದೇಶ ವಿಸ್ತರಿಸಲಾಗಿದೆ								
S	-	6	ಸ.ನಂ.61/2 ಉತ್ತರ ಭಾಗದಲ್ಲಿ ಲಗತ್ತಾಯ ಪ್ರದೇಶ ವಿಸ್ತರಿಸಲಾಗಿದೆ								
T	-	6	ಸ.ನಂ.61/2 ಉತ್ತರ ಭಾಗದಲ್ಲಿ ಲಗತ್ತಾಯ ಪ್ರದೇಶ ವಿಸ್ತರಿಸಲಾಗಿದೆ								
U	0-04	400	ಸ.ನಂ.46/2 ಕರ್ಷಣ ಭಾಗದಲ್ಲಿ ಲಗತ್ತಾಯ ಪ್ರದೇಶ ವಿಸ್ತರಿಸಲಾಗಿದೆ								
V	0-12	1200	ಸ.ನಂ.46/2 ದಕ್ಷಿಣ ಭಾಗದಲ್ಲಿ ಲಗತ್ತಾಯ ಪ್ರದೇಶ ವಿಸ್ತರಿಸಲಾಗಿದೆ								
W	0-01%	150	ಸ.ನಂ.47/9 ಕರ್ಷಣ ಭಾಗದಲ್ಲಿ ಲಗತ್ತಾಯ ಪ್ರದೇಶ ವಿಸ್ತರಿಸಲಾಗಿದೆ								

TOTAL -IA-21G

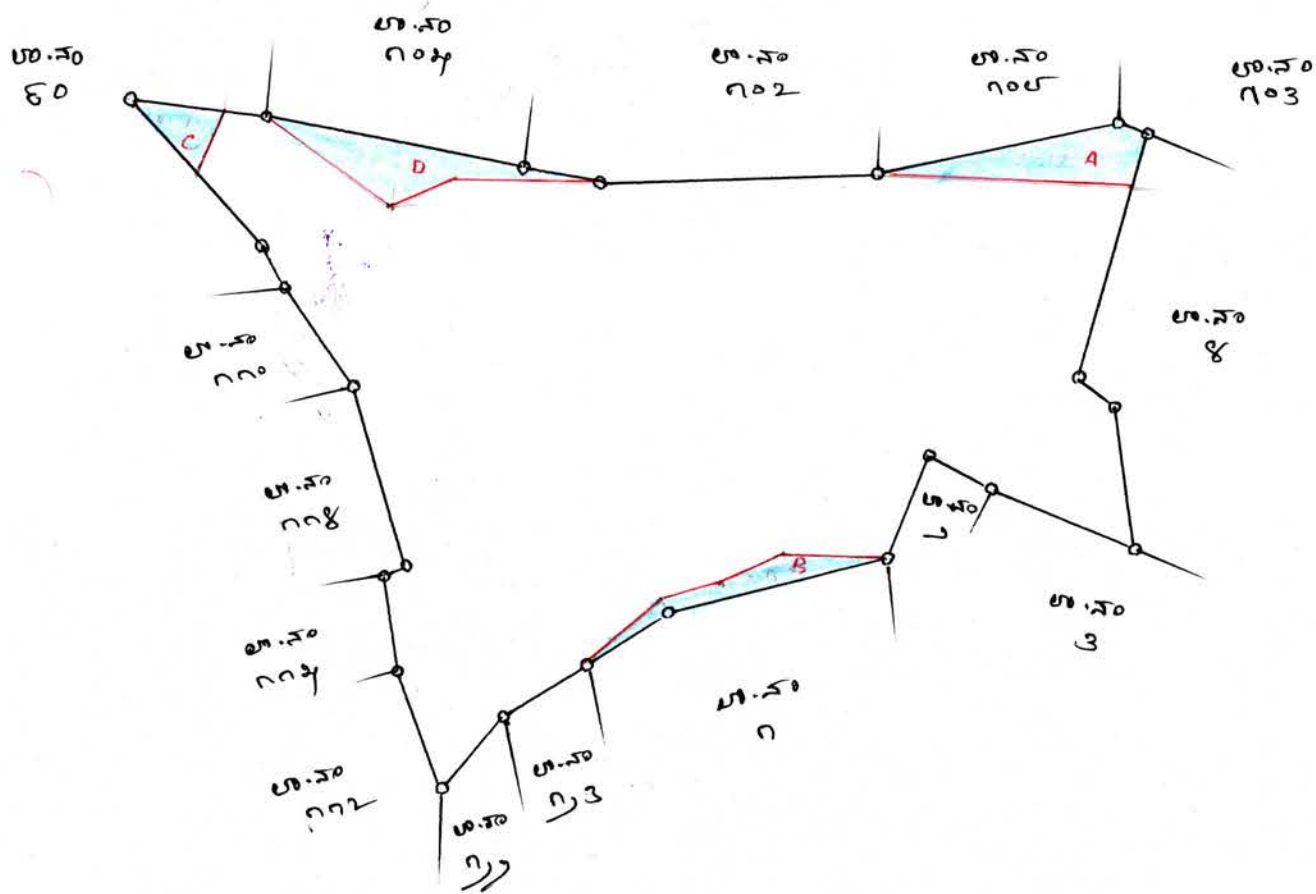
TOTAL TANK AREA STATEMENT	
AREA IN ACRE & GUNTAS	123 ACRE & 18 GUNTAS

TOTAL TANK AREA STATEMENT TINDLU KERE	
AREA IN Sq. Mtrs.	144367.100 Sqm
AREA IN Sq. Fts.	1553967.464 Sq ft
AREA IN ACRE & GUNTAS	35 ACRE & 27 GUNTAS
TOTAL TANK AREA STATEMENT DODDABOMMASANDRA KERE	
AREA IN Sq. Mtrs.	156837.540 Sqm
AREA IN Sq. Fts.	1709727.280 Sq ft
AREA IN ACRE & GUNTAS	38 ACRE & 10 GUNTAS
TOTAL TANK AREA STATEMENT KODDAGI HALLI KERE	
AREA IN Sq. Mtrs.	196370.280 Sqm
AREA IN Sq. Fts.	2113729.693 Sq ft
AREA IN ACRE & GUNTAS	48 ACRE & 21 GUNTAS

ಷರಾ:- ಘನ ಕರ್ನಾಟಕ ಉಚ್ಚ ನ್ಯಾಯಾಲಯದ ರಿಟ್ ಅರ್ಜಿ ಸಂಖ್ಯೆ: WPNo.1841/2006(GM-RES-RIL)ನಲ್ಲಿ ಆದೇಶವಾಗಿರುವಂತೆ ಕಂದಾಯ ದಾಖಲೆಗಳ ಅನ್ವಯ ದೊಡ್ಡಬೊಮ್ಮಸಂದ್ರ ಕೆರೆಯನ್ನು ಅಳತೆಮಾಡಲು ಬೆಂಗಳೂರು ನಗರ ಜಿಲ್ಲೆಯ ವಿಶೇಷ ಜಿಲ್ಲಾಧಿಕಾರಿಗಳವರ ಆದೇಶ ಸಂಖ್ಯೆ ಪತ್ರದ ನಂ.:ಅ.ಸ.ನಂ.-ಐಆರ್‌ಆರ್‌ಸಿಆರ್‌50/08-09, ದಿನಾಂಕ:13/05/2009 ರಲ್ಲಿನ ನಿರ್ದೇಶನದಂತೆ ಹಾಗೂ ಬೆಂಗಳೂರು ಉತ್ತರ ಅಪರ ತಾಲ್ಲೂಕು ತಹಶೀಲ್ದಾರ್‌ರವರ ಐಕ್ಯಪನಾ ಪತ್ರದ ನಂ. ಬೆಂ.ಉ(ಅ)ಮಿಸ್.16/09-10, ದಿನಾಂಕ:15-09-09ರಲ್ಲಿನ ನಿರ್ದೇಶನದಂತೆ ಬೃಹತ್ ಬೆಂಗಳೂರು ಮಹಾನಗರ ಪಾಲಿಕೆಯ ಅಧಿಕಾರಿಗಳನ್ನು ಹಾಗೂ ಅರಣ್ಯ ಇಲಾಖೆಯ ಅಧಿಕಾರಿಗಳೊಂದಿಗೆ ಭೂ ದಾಖಲೆಗಳ ಆಧಾರದ ಮೇಲೆ ಜಂಟಿಯಾಗಿ ಅಳತೆಮಾಡಿ ಕೆರೆಯ ಗಡಿಗುರುತುಗಳನ್ನು ಗುರ್ತಿಸಿ ಮತ್ತು ಪ್ರದೇಶವನ್ನು ಮೇಲ್ಕಂಡಂತೆ ತೋರಿಸಲಾಗಿರುತ್ತೆ. ಅಳತೆ ಕಾಲದಲ್ಲಿ ಭೂಮಾಪಕರೊಂದಿಗೆ ಹಾಜರಿದ್ದ ಬೃಹತ್ ಬೆಂಗಳೂರು ಮಹಾನಗರ ಪಾಲಿಕೆ ಅಧಿಕಾರಿಗಳೂ ಹಾಗೂ ಅರಣ್ಯ ಅಧಿಕಾರಿಗಳ ಅಳತೆಯನ್ನು ಸಮ್ಮತಿಸಿರುತ್ತಾರೆ.

ಭೂ ಮಾಪಕರುಗಳು
 ಅಧಿಕಾರಿಗಳ ಸಹಿ ಹಾಗೂ ಮುದ್ರೆ(ಮೊಹರುಮೊದ್ದಿಗ)
 ಕರ್ನಾಟಕ ಸರ್ಕಾರ
 ಸರ್ಕಾರಿ ಅಧಿಕಾರಿಗಳ ಸಹಿ ಹಾಗೂ ಮುದ್ರೆ
 ತಹಶೀಲ್ದಾರ್, ಬೆಂಗಳೂರು ಉತ್ತರ (ಅಪರ) ಯಲಹಂಕ

ಲ.ಸಂ. 109 ರ ಶೇಷ ಭಾಗದ ಕೆರೆ ಬಳಿಯ ಸ್ಥಳ



ಆರ್.ಬಿ.ಎಂ.ಆರ್. ಆಫೀಸ್ 18-14

ಕ್ರಮ ಸಂಖ್ಯೆ	ಶೇಷ ಸಂಖ್ಯೆ	ವ್ಯಕ್ತಿಯ ಹೆಸರು ಮತ್ತು ಲಾಸು ಸಂಖ್ಯೆ	ವ್ಯಕ್ತಿಯ ವಿಳಾಸ	ಸ್ವೀಕೃತಿ	ವಿ. ಕೆ.
1	A	108, 103	0-18	ನೀಲಾ	
2	B	1/1, 2, 3	0-05	ನೀಲಾ	
3	C	90/6, 7	0-07	ನೀಲಾ	
4	D	105, 107/1	0-20	ನೀಲಾ	
ಬಳಿಯ ವ್ಯಕ್ತಿಯ ವಿಳಾಸ			1-10	ನೀಲಾ	
ಬಳಿಯ ಇತರ ವಿಳಾಸ			17-04	-	
ಬಳಿಯ ವಿಳಾಸ			18-14		

ಶೇಷವನ್ನು ನಕ್ಷೆ ಮಾಡಲಾಗಿದೆ
 Naresh
 ಪರ್ಯಾಯವಿಭಾಗದ
 ಭೂಮಾಪನ ಶಾಖೆ
 ತಹಶೀಲ್ದಾರರವರ ಕಛೇರಿ
 ಬೆಂಗಳೂರು ನಗರ ತಾಲ್ಲೂಕು

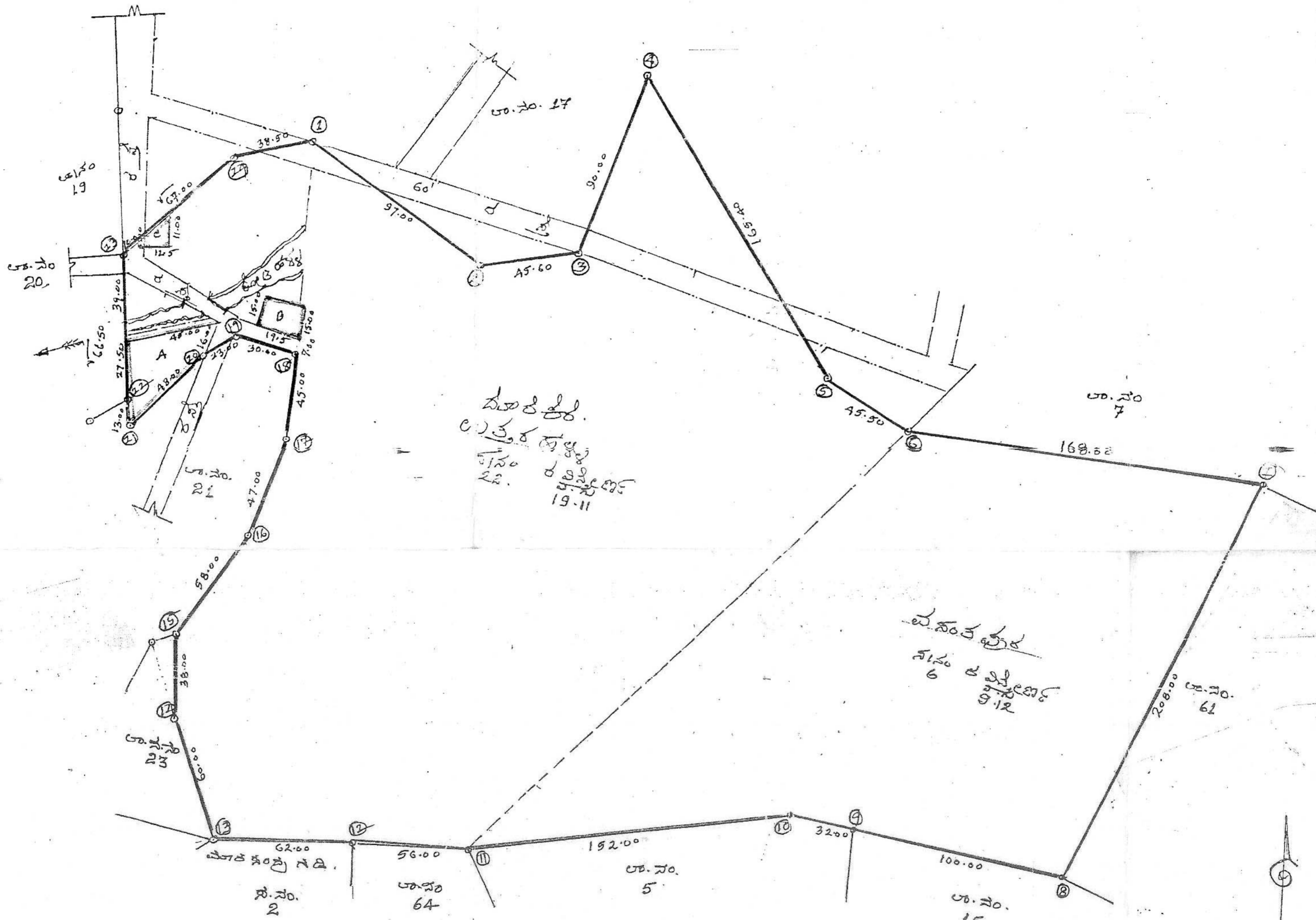
ತಹಶೀಲ್ದಾರ್
 ಬೆಂಗಳೂರು ಪೂರ್ವ ತಾಲ್ಲೂಕು
 ಕೃಷಿ ಇಲಾಖೆ
 14/5/10

ತಯಾರಿಸಿದವರು
 H.R. Reddy
 ಪರ್ಯಾಯವಿಭಾಗದ
 ಭೂಮಾಪನ ಶಾಖೆ
 ಬೆಂಗಳೂರು ನಗರ ತಾಲ್ಲೂಕು

ದ್ರಾವಿಡ: ಉತ್ತರ ಭಾಗ, ಸ್ಥಾನ ಮತ್ತು ವಿಸ್ತಾರದ ವಿವರಣೆ. ರಜೀಸ್ಟ್ರೇಷನ್ ನಂ. 6

ನಕ್ಷೆ: ಸಿ. ಎ. 3452 ಸಿ. ಒ. 2000 ರಜೀಸ್ಟ್ರೇಷನ್ ನಂ. 17.09.2008 ರಂತೆ

ಮತ್ತು ಉತ್ತರ ಭಾಗ (ಉತ್ತರ ಭಾಗ) ರಜೀಸ್ಟ್ರೇಷನ್ ನಂ. 83/08.09 ರ ದಿನಾಂಕ 17.09.2008 ರಲ್ಲಿರುವ ಉತ್ತರ ಭಾಗದ ವಿವರಣೆ




1. ಈ ಉತ್ತರ ಭಾಗದ ಸರ್ಕಾರಿ ಭೂಮಿ ಪ್ರದೇಶ ರಜೀಸ್ಟ್ರೇಷನ್ ನಂ. 6 ಮತ್ತು 17.09.2008 ರಂತೆ
2. A ಈ ಉತ್ತರ ಭಾಗದ ಸರ್ಕಾರಿ ಭೂಮಿ ಪ್ರದೇಶದ ಕಟ್ಟಡಗಳು ಮತ್ತು ವಿಸ್ತಾರದ ವಿವರಣೆ
3. B ಈ ಉತ್ತರ ಭಾಗದ ಸರ್ಕಾರಿ ಭೂಮಿ ಪ್ರದೇಶದ ಕಟ್ಟಡದ R.C.C. ಕಟ್ಟಡ ಮತ್ತು ವಿಸ್ತಾರದ ವಿವರಣೆ
4. C ಈ ಉತ್ತರ ಭಾಗದ ಸರ್ಕಾರಿ ಭೂಮಿ ಪ್ರದೇಶದ ಕಟ್ಟಡದ ವಿಸ್ತಾರ ಮತ್ತು ವಿಸ್ತಾರದ ವಿವರಣೆ
5. ಈ ನಕ್ಷೆಯಲ್ಲಿ ಕಂಡು ಬರುವ 1 ರಿಂದ 19 ರವರೆಗೆ ಕಟ್ಟಡಗಳು ಉತ್ತರ ಭಾಗದ ಸರ್ಕಾರಿ ಭೂಮಿ

Scale 1 cm = 1600 mts.

Prepared by
[Signature]
 C. BRAHMAN
 B.B.M.P. Bangalore

ಪರಿಶೀಲಿಸಿದವರು:-
[Signature]
 B.B.M.P.

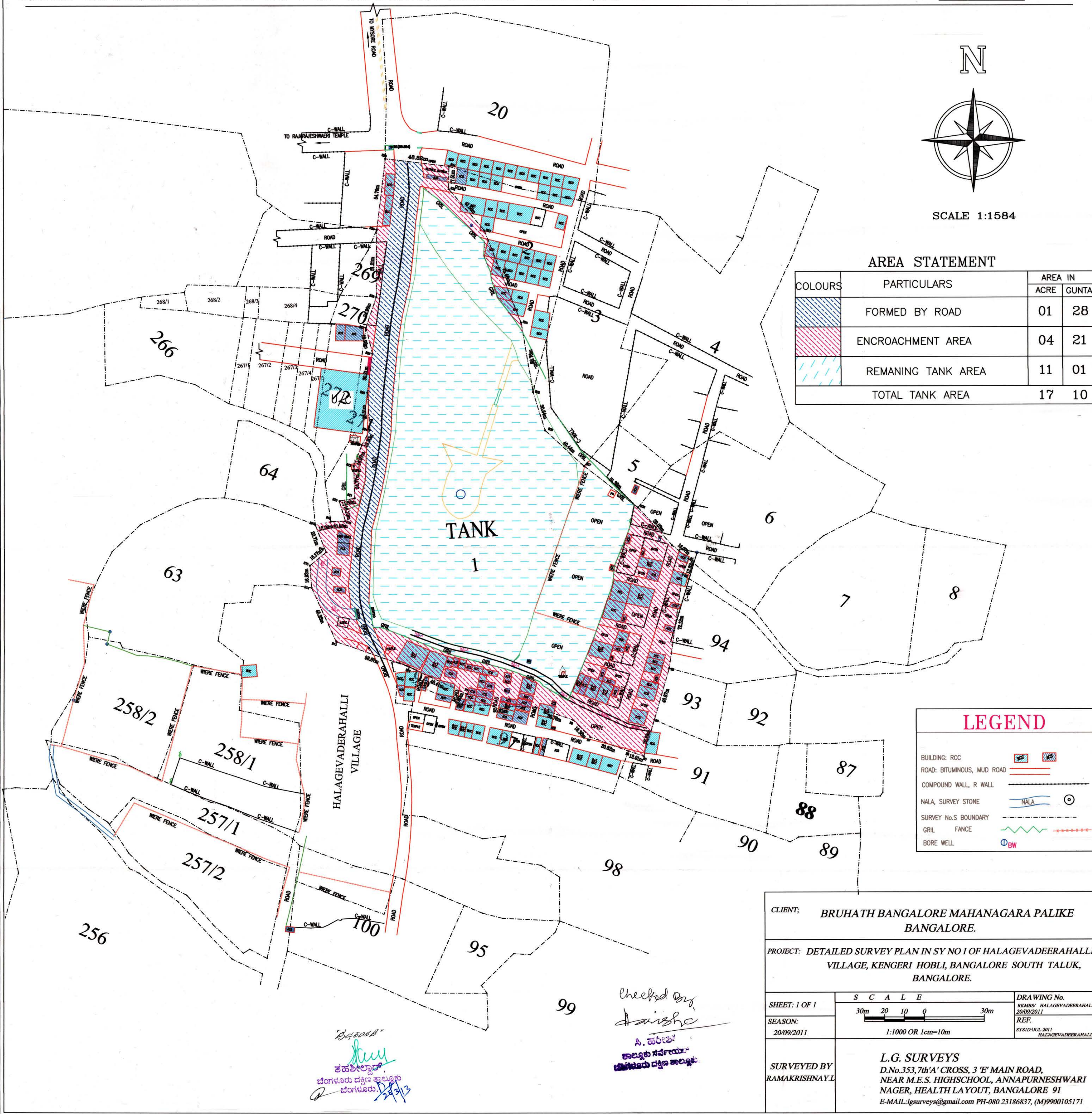
SUPER IMPOSE PLAN IN SY NO I OF HALAGEVADERAHALLI VILLAGE, KENGERI HOBLI, BANGALORE SOUTH TALUK, BANGALORE.



SCALE 1:1584

AREA STATEMENT

COLOURS	PARTICULARS	AREA IN	
		ACRE	GUNTA
	FORMED BY ROAD	01	28
	ENCROACHMENT AREA	04	21
	REMANING TANK AREA	11	01
TOTAL TANK AREA		17	10



LEGEND

BUILDING: RCC		
ROAD: BITUMINOUS, MUD ROAD		
COMPOUND WALL, R WALL		
NALA, SURVEY STONE		
SURVEY No.S BOUNDARY		
GRIL FENCE		
BORE WELL		

CLIENT: BRUHATH BANGALORE MAHANAGARA PALIKE BANGALORE.

PROJECT: DETAILED SURVEY PLAN IN SY NO I OF HALAGEVADEERAHALLI VILLAGE, KENGERI HOBLI, BANGALORE SOUTH TALUK, BANGALORE.

SHEET: 1 OF 1
 SEASON: 20/09/2011
 DRAWING No. RKMB'S HALAGEVADEERAHALLI 20/09/2011
 REF. SYSID-VUL-2011 HALAGEVADEERAHALLI

S C A L E
 30m 20 10 0 30m
 1:1000 OR 1cm=10m

SURVEYED BY RAMAKRISHNAY.L
 L.G. SURVEYS
 D.No.353,7th'A' CROSS, 3'E' MAIN ROAD, NEAR M.E.S. HIGHSCHOOL, ANNAPURNESHWARI NAGER, HEALTH LAYOUT, BANGALORE 91
 E-MAIL:lg surveys@gmail.com PH-080 23186837, (M)9900105171

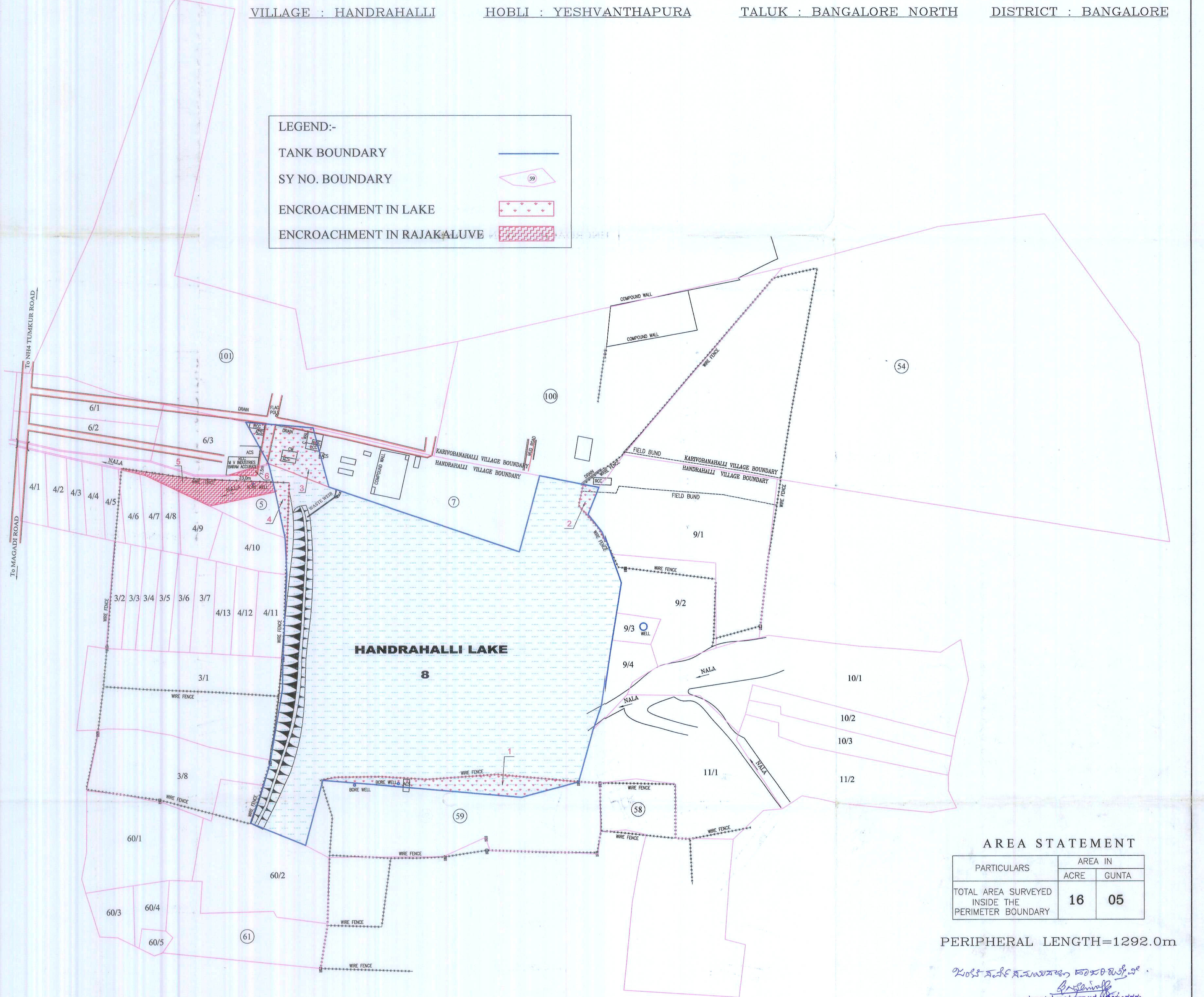
Checked by
 A. Suresh
 ಅಧ್ಯಕ್ಷರ ಸರ್ವೇಯ
 ಖಜಾನೆಯ ದತ್ತಾ ಸಾಧ್ಯತೆ.

ತಹಶೀಲ್ದಾರ್
 ಬೆಂಗಳೂರು ದಕ್ಷಿಣ ತಾಲ್ಲೂಕು
 ಬೆಂಗಳೂರು. 20/9/11

Received on 14/6/13
 A.M.

LEGEND:-

TANK BOUNDARY	
SY NO. BOUNDARY	
ENCROACHMENT IN LAKE	
ENCROACHMENT IN RAJAKALUVE	

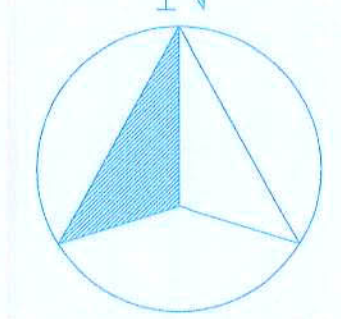


AREA STATEMENT

PARTICULARS	AREA IN	
	ACRE	GUNTA
TOTAL AREA SURVEYED INSIDE THE PERIMETER BOUNDARY	16	05

PERIPHERAL LENGTH=1292.0m

ಶಿಲ್ಪಕ ಕರ್ನಾಟಕ ಸರ್ಕಾರದ ಅಧೀನದಲ್ಲಿ
 ಸಹಾಯಕ ಕಾರ್ಯದರ್ಶಿ ಮತ್ತು ಅಧೀನದಲ್ಲಿ
 ಬೃಹತ್ ಬೆಂಗಳೂರು ಮಹಾನಗರ ಪಾಲಿಕೆ



ENCROACHMENT DETAILS

BLOCK	AREA IN		REMARKS
	ACRES	GUNTAS	
1	0	20.0	ಪ್ಲಾಟ್ ನಂ. 69 ರ ಒಡೆತನದವರಿಂದ ರಾಜಕಾಲುವೆಗೆ ಒಳಿಕ್ಕಿರುವ ಅಧಿರಾಜಕಾಲುವೆ.
2	0	2.5	ಪ್ಲಾಟ್ ನಂ. 9/1 ರ ಒಡೆತನದವರಿಂದ ರಾಜಕಾಲುವೆಗೆ ಒಳಿಕ್ಕಿರುವ ಅಧಿರಾಜಕಾಲುವೆ.
3	0	20.0	ಪ್ಲಾಟ್ ನಂ. 3 ರ ಒಡೆತನದವರಿಂದ ರಾಜಕಾಲುವೆಗೆ ಒಳಿಕ್ಕಿರುವ ಅಧಿರಾಜಕಾಲುವೆ.
4	0	3.5	ಪ್ಲಾಟ್ ನಂ. 5 ರ ಒಡೆತನದವರಿಂದ ರಾಜಕಾಲುವೆಗೆ ಒಳಿಕ್ಕಿರುವ ಅಧಿರಾಜಕಾಲುವೆ.
5	0	14.0	ಪ್ಲಾಟ್ ನಂ. 4 ರ ಒಡೆತನದವರಿಂದ ರಾಜಕಾಲುವೆಗೆ ಒಳಿಕ್ಕಿರುವ ಅಧಿರಾಜಕಾಲುವೆ.
6	0	0.75	ಪ್ಲಾಟ್ ನಂ. 6/3 ರ ಒಡೆತನದವರಿಂದ ರಾಜಕಾಲುವೆಗೆ ಒಳಿಕ್ಕಿರುವ ಅಧಿರಾಜಕಾಲುವೆ.
TOTAL	1	20.75	

Total Encroachment removed = 20 + 2.5 + 3.5 + 14 = 40 Gunta = 3 Acre.
 Balance = 20.75 Gunta

ಶಿಲ್ಪಕ ಕರ್ನಾಟಕ ಸರ್ಕಾರದ ಅಧೀನದಲ್ಲಿ
 ಸಹಾಯಕ ಕಾರ್ಯದರ್ಶಿ ಮತ್ತು ಅಧೀನದಲ್ಲಿ
 ಬೃಹತ್ ಬೆಂಗಳೂರು ಮಹಾನಗರ ಪಾಲಿಕೆ

ಪರಿಶೀಲಿಸಿದ
 ಬೃಹತ್ ಬೆಂಗಳೂರು ಮಹಾನಗರ ಪಾಲಿಕೆ

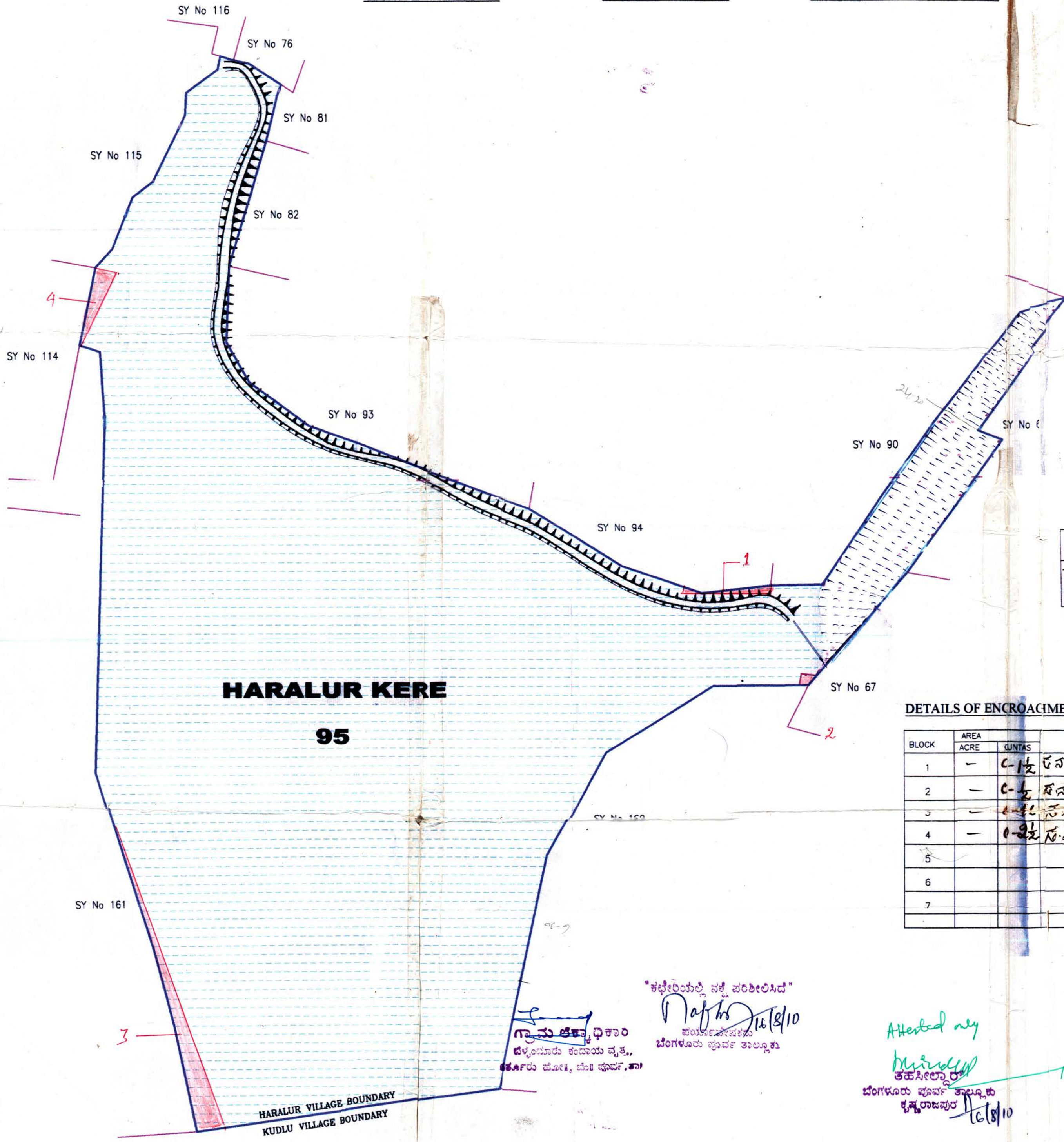
ಶಿಲ್ಪಕ ಕರ್ನಾಟಕ ಸರ್ಕಾರದ ಅಧೀನದಲ್ಲಿ
 ಸಹಾಯಕ ಕಾರ್ಯದರ್ಶಿ ಮತ್ತು ಅಧೀನದಲ್ಲಿ
 ಬೃಹತ್ ಬೆಂಗಳೂರು ಮಹಾನಗರ ಪಾಲಿಕೆ

CLIENT:
BRUHATH BANGALORE MAHANAGARA PALIKE
 BANGALORE

TITLE:
TOPOGRAPHICAL SURVEY OF HANDRAHALLI LAKE

DATE: 04-06-2011	S	C	A	L	E	DRAWING No. AL/HANDRAHALLI/07/09
SURVEYOR: VENKATESH	47.52m	31.68	15.84	0	47.52m	REF: DMS/ENCG/REGISTRATION/MINOR IRRM/BBMP/TANKS/HANDRAHALLI-1584
DRAWN: SREENIVASA.D	1:1584 OR 1cm= 15.84m.					SHEET: 1 OF 1

SURVEYED BY
 'ALCON' CONSULTING ENGINEERS & ARCHITECTS
 No. 35, 4TH MAIN, 4TH STAGE, OPP. TRINITY MOTORS,
 INDUSTRIAL TOWN, BASAVESHWARANAGAR,
 BANGALURU-560 079
 PH : 080-42472233, 23381877, 23384676, 23111050
 E-mail: mail@alconsurvey.com



AREA STATEMENT

PARTICULARS	AREA IN	
	ACRE	GUNTAS
TOTAL AREA SURVEYED INSIDE THE PERIMETER BOUNDARY	28	07

DETAILS OF ENCROACHMENT AREA

BLOCK	AREA ACRE	GUNTAS	REMARKS
1	-	6-1/2	ಸಂ: 94/3 ರ ಖತೇಬರಾ ವಕ್ರವಂ ಮಾಡಿರುತ್ತಾ? ಖಾಲಿ ಸ್ಥಳ
2	-	6-1/2	ಸಂ: 67/2 ರ ಖತೇಬರಾ ವಕ್ರವಂ ಮಾಡಿರುತ್ತಾ? ಖಾಲಿ ಸ್ಥಳ
3	-	1-1/2	ಸಂ: 161 ರ ಖತೇಬರಾ ವಕ್ರವಂ ಮಾಡಿರುತ್ತಾ? ಕೆಲವು
4	-	0-2/2	ಸಂ: 114/1 ರ ಖತೇಬರಾ ವಕ್ರವಂ ಮಾಡಿರುತ್ತಾ? ವರ್ಗ
5			
6			
7			

"ಕಛೇರಿಯಲ್ಲಿ ನಕ್ಷೆ ಪರಿಶೀಲಿಸಿದೆ"

[Signature] 16/8/10

ಗ್ರಾಮ ಪಂಚಾಯತ್ ಅಧಿಕಾರಿ
 ಬೆಂಗಳೂರು ಪೂರ್ವ ತಾಲ್ಲೂಕು
 ಕರ್ನಾಟಕ ರಾಜ್ಯ, ಬೆಂಗಳೂರು, ಕೆ.ಆರ್.ನಗರ

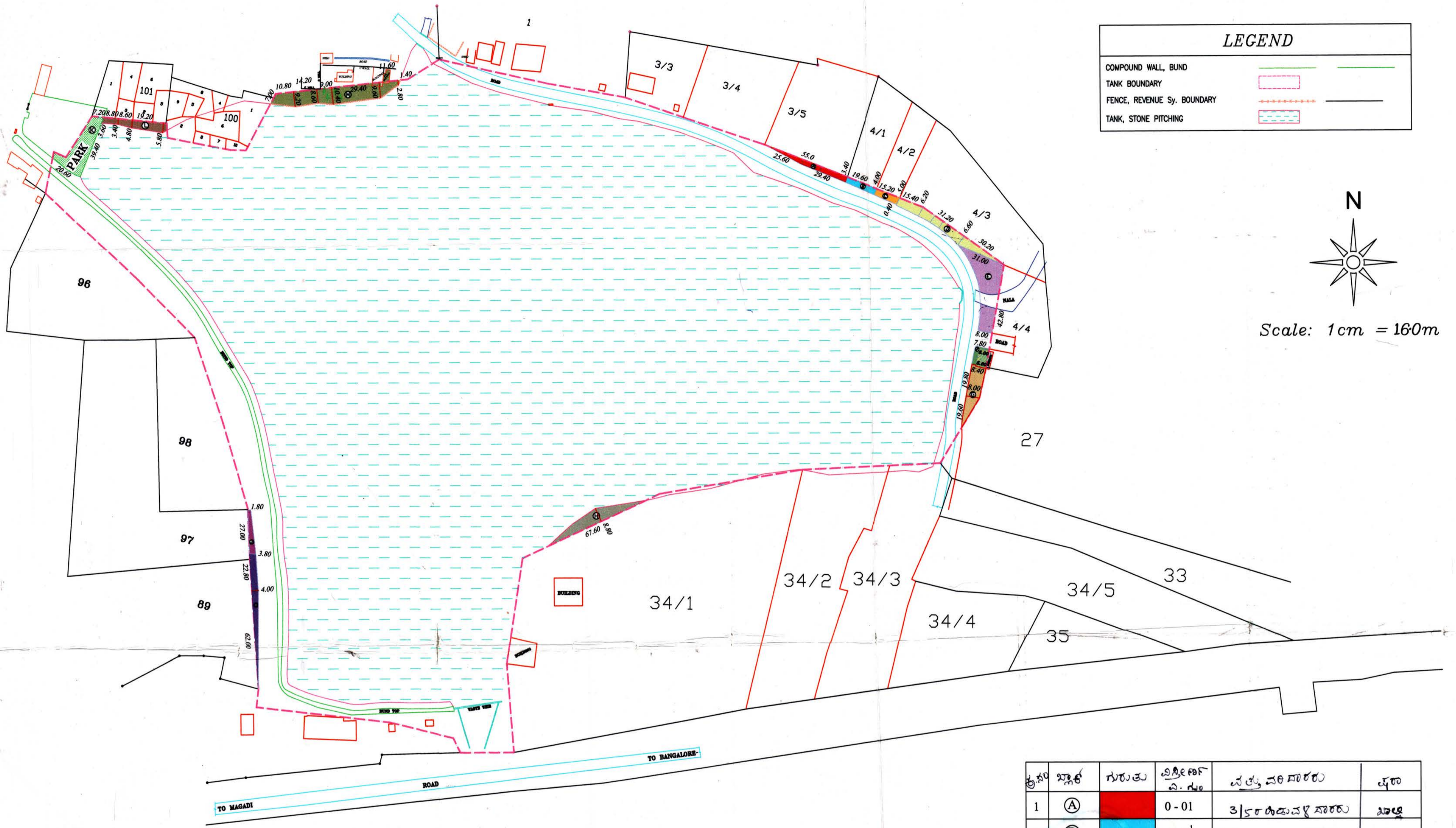
Attended by
[Signature]
 ತಹಶೀಲ್ದಾರ್
 ಬೆಂಗಳೂರು ಪೂರ್ವ ತಾಲ್ಲೂಕು
 ಕರ್ನಾಟಕ ರಾಜ್ಯ
 16/8/10

[Signature]
 ರವಿಮೂರ್ತಿ ಸರ್ವೆ
 ಬೆಂಗಳೂರು ಪೂರ್ವ ತಾಲ್ಲೂಕು
 ಕರ್ನಾಟಕ ರಾಜ್ಯ
 16/8/10

HARALUR VILLAGE BOUNDARY
 KUDLU VILLAGE BOUNDARY


ಆ.ಸರ್ವೆ ನಂ. 99 ರ ಬಾಬು ಪ್ಲಾಟ್

ಗ್ರಾಮ: ಹೇರೋಲೆ
 ಜಿಲ್ಲೆ: ಯಶವಂತಪುರ
 ತಾಲ್ಲೂಕು: ಬೆಂಗಳೂರು ನಗರ



LEGEND

COMPOUND WALL, BUND	
TANK BOUNDARY	
FENCE, REVENUE Sy. BOUNDARY	
TANK, STONE PITCHING	



Scale: 1 cm = 160m

ಕ್ರ.ಸಂ	ಖ್ಯಾತ	ಗುರುತು	ವಿಸ್ತೀರ್ಣ ಚ.ಮೀ	ವ್ಯಕ್ತ ವರದಿ ಸಾರಣಿ	ವ್ಯಾ
1	(A)		0-01	3/5 ರ ಒಡೆತನದ ವ್ಯಾಪ್ತಿ	ಎಲ್ಲ
2	(B)		0-0½	4/1 ರ ಒಡೆತನದ ವ್ಯಾಪ್ತಿ	—
3	(C)		0-0½	4/2 ರ ಒಡೆತನದ ವ್ಯಾಪ್ತಿ	—
4	(D)		0-03½	4/3 ರ ಒಡೆತನದ ವ್ಯಾಪ್ತಿ	—
5	(E)		0-05	4/4 ರ ಒಡೆತನದ ವ್ಯಾಪ್ತಿ	—
6	(F)		0-01	4/4 ರ ಒಡೆತನದ ವ್ಯಾಪ್ತಿ	RCC ಕಟ್ಟಡ
7	(G)		0-02½	27 ರ ಒಡೆತನದ ವ್ಯಾಪ್ತಿ	ಎಲ್ಲ
8	(H)		0-03	34/1 ರ ಒಡೆತನದ ವ್ಯಾಪ್ತಿ	ಎಲ್ಲ
9	(I)		0-02	89 ರ ಒಡೆತನದ ವ್ಯಾಪ್ತಿ	—
10	(J)		0-01	97 ರ ಒಡೆತನದ ವ್ಯಾಪ್ತಿ	—
11	(K)		0-04	ಪಾರ್ಕ್	—
12	(L)		0-01	101/1, 2, 3, 5 ರ ಒಡೆತನದ ವ್ಯಾಪ್ತಿ	—
13	(M)		0-06½	ಗ್ರಾಮ ಪಂಚಾಯತ್	—
		ಒಟ್ಟು	0-31½		

ಆ.ಸರ್ವೆ ನಂ 99 ಕೆಳಗೆ ಟ್ರೇಸಿಂಗ್ ಮಾಡಿ ತಹಶೀಲ್ದಾರರವರಿಗೆ ಲಭಿಸಿ ಸಂಖ್ಯೆ
 Tq.BN.Mis 201/09-10 ರ ಸರ್ಕಾರಿ ಸಂಖ್ಯೆ B.B.M.P ಸಿಬ್ಬಂದಿಗಳಿಗೆ
 ಹಾಕಿ ಕೊಡುವಂತೆ ಮಾಡುವುದು.
 ಮೇಲ್ಕಂಡ ಪ್ಲಾಟ್ ನಲ್ಲಿ ಮೂಲ ಮಾಪನಕ್ಕೆ ಲಭಿಸುವ ಭೂಮಿ, ಅಳವಡು, ಅಳವಡು
 ಎಲ್ಲ ಸಂಬಂಧಿಸಿದಂತೆ ಒಂದು ಸರಿಯಾದ ರೆಕಾರ್ಡ್ ಮಾಡಿ ಮೂಲ ಮಾಪನಕ್ಕೆ
 ಅನುಕೂಲ ಮಾಡುವಂತೆ ಮಾಡುವುದು ಒಂದು ಸರಿಯಾದ ರೆಕಾರ್ಡ್
 (Super Impex) ಸಿದ್ಧಪಡಿಸಿ ಅಂತಿಮ ವ್ಯವಸ್ಥೆ ಮಾಡುವುದು.
 ಸರ್ಕಾರಿ ಪ್ಲಾಟ್ ನಲ್ಲಿ ಅಳವಡು ಮಾಡುವ ಮೂಲ ಮಾಪನಕ್ಕೆ
 ಅನುಕೂಲ ಮಾಡುವಂತೆ ಮಾಡುವುದು ಮೂಲ ಮಾಪನಕ್ಕೆ ಅನುಕೂಲ.

ಪ್ರಾ.ಸರ್ವೆ
 201/09-10
 ಬೆಂಗಳೂರು ನಗರ ಪಂಚಾಯತ್
 18/11/09

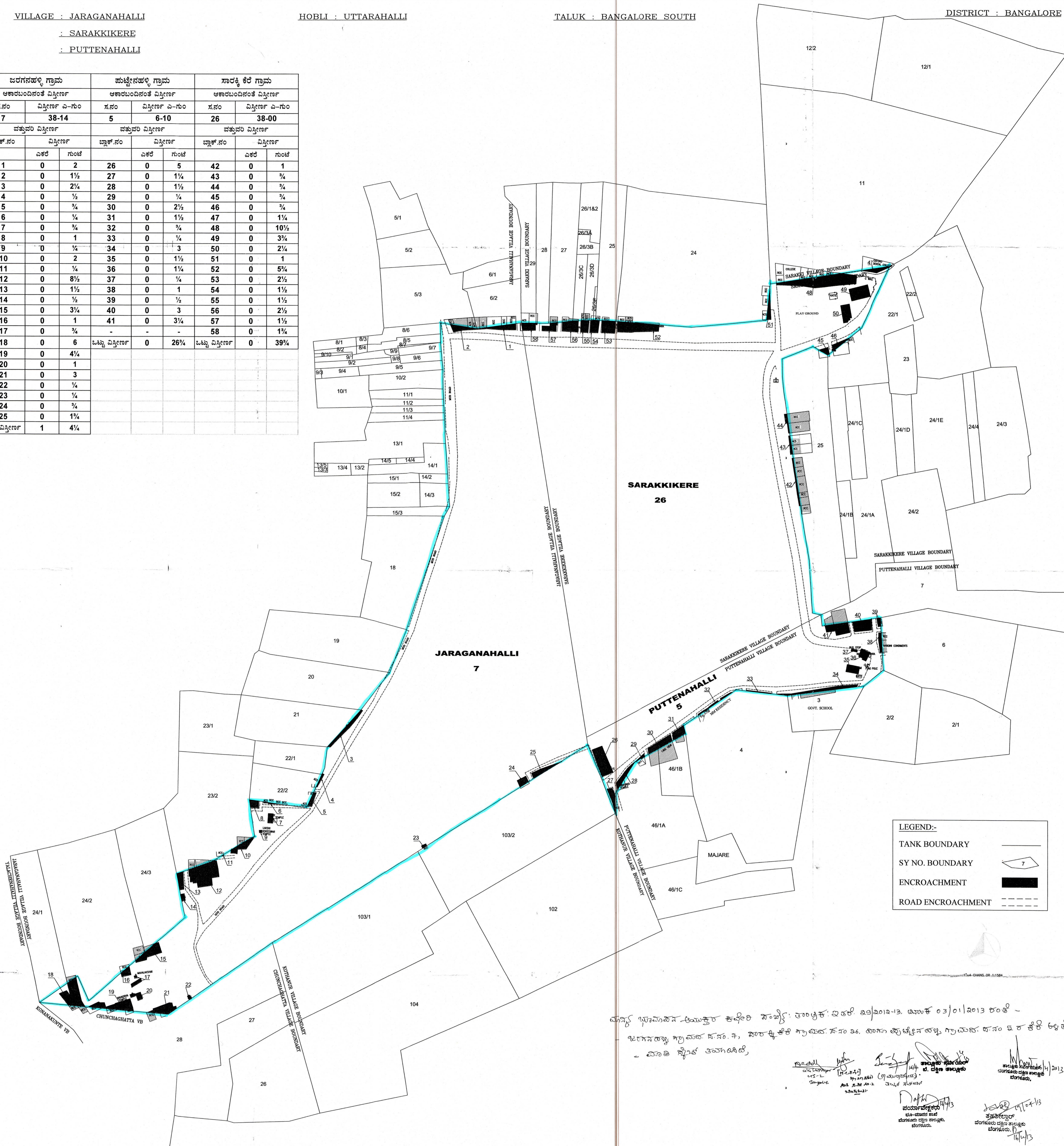
ತಹಶೀಲ್ದಾರರು

 18/11/09
 ಬೆಂಗಳೂರು ನಗರ ಪಂಚಾಯತ್

: SARAKKIKERE

: PUTTENAHALLI

ಜರಗನಹಳ್ಳಿ ಗ್ರಾಮ			ಪುಟ್ಟೇನಹಳ್ಳಿ ಗ್ರಾಮ			ಸಾರಕ್ಕಿ ಕೆರೆ ಗ್ರಾಮ		
ಆಕಾರಬಂದಿನಂತೆ ವಿಸ್ತೀರ್ಣ			ಆಕಾರಬಂದಿನಂತೆ ವಿಸ್ತೀರ್ಣ			ಆಕಾರಬಂದಿನಂತೆ ವಿಸ್ತೀರ್ಣ		
ಕ್ರ.ಸಂ	ವಿಸ್ತೀರ್ಣ ಎ-ಗುಂ		ಕ್ರ.ಸಂ	ವಿಸ್ತೀರ್ಣ ಎ-ಗುಂ		ಕ್ರ.ಸಂ	ವಿಸ್ತೀರ್ಣ ಎ-ಗುಂ	
7	38-14		5	6-10		26	38-00	
ವಸ್ತುವರಿ ವಿಸ್ತೀರ್ಣ			ವಸ್ತುವರಿ ವಿಸ್ತೀರ್ಣ			ವಸ್ತುವರಿ ವಿಸ್ತೀರ್ಣ		
ಬ್ಯಾಕ್ ನಂ	ವಿಸ್ತೀರ್ಣ		ಬ್ಯಾಕ್ ನಂ	ವಿಸ್ತೀರ್ಣ		ಬ್ಯಾಕ್ ನಂ	ವಿಸ್ತೀರ್ಣ	
	ಎಕರೆ	ಗುಂಟೆ		ಎಕರೆ	ಗುಂಟೆ		ಎಕರೆ	ಗುಂಟೆ
1	0	2	26	0	5	42	0	1
2	0	1½	27	0	1¼	43	0	¾
3	0	2¼	28	0	1½	44	0	¾
4	0	½	29	0	¼	45	0	¾
5	0	¾	30	0	2½	46	0	¾
6	0	¼	31	0	1½	47	0	1¼
7	0	¾	32	0	¾	48	0	10½
8	0	1	33	0	¼	49	0	3¼
9	0	¼	34	0	3	50	0	2¼
10	0	2	35	0	1½	51	0	1
11	0	¼	36	0	1¼	52	0	5¼
12	0	8½	37	0	¼	53	0	2½
13	0	1½	38	0	1	54	0	1½
14	0	½	39	0	½	55	0	1½
15	0	3¼	40	0	3	56	0	2½
16	0	1	41	0	3¼	57	0	1½
17	0	¾	-	-	-	58	0	1¾
18	0	6	ಒಟ್ಟು ವಿಸ್ತೀರ್ಣ	0	26¾	ಒಟ್ಟು ವಿಸ್ತೀರ್ಣ	0	39¾
19	0	4¼						
20	0	1						
21	0	3						
22	0	¼						
23	0	¼						
24	0	¾						
25	0	1¼						
ಒಟ್ಟು ವಿಸ್ತೀರ್ಣ	1	4¼						



ಮಾನ್ಯ ಸರ್ಕಾರದ ಅಧೀನದಲ್ಲಿ ಇರುವ ಈ ಪ್ರದೇಶವು ಸಾರಕ್ಕಿ ಕೆರೆ ಮತ್ತು ಪುಟ್ಟೇನಹಳ್ಳಿ ಗ್ರಾಮಗಳ ನಡುವೆ ಇದೆ. ಈ ಪ್ರದೇಶವು ಸಾರಕ್ಕಿ ಕೆರೆ ಮತ್ತು ಪುಟ್ಟೇನಹಳ್ಳಿ ಗ್ರಾಮಗಳ ನಡುವೆ ಇದೆ. ಈ ಪ್ರದೇಶವು ಸಾರಕ್ಕಿ ಕೆರೆ ಮತ್ತು ಪುಟ್ಟೇನಹಳ್ಳಿ ಗ್ರಾಮಗಳ ನಡುವೆ ಇದೆ.

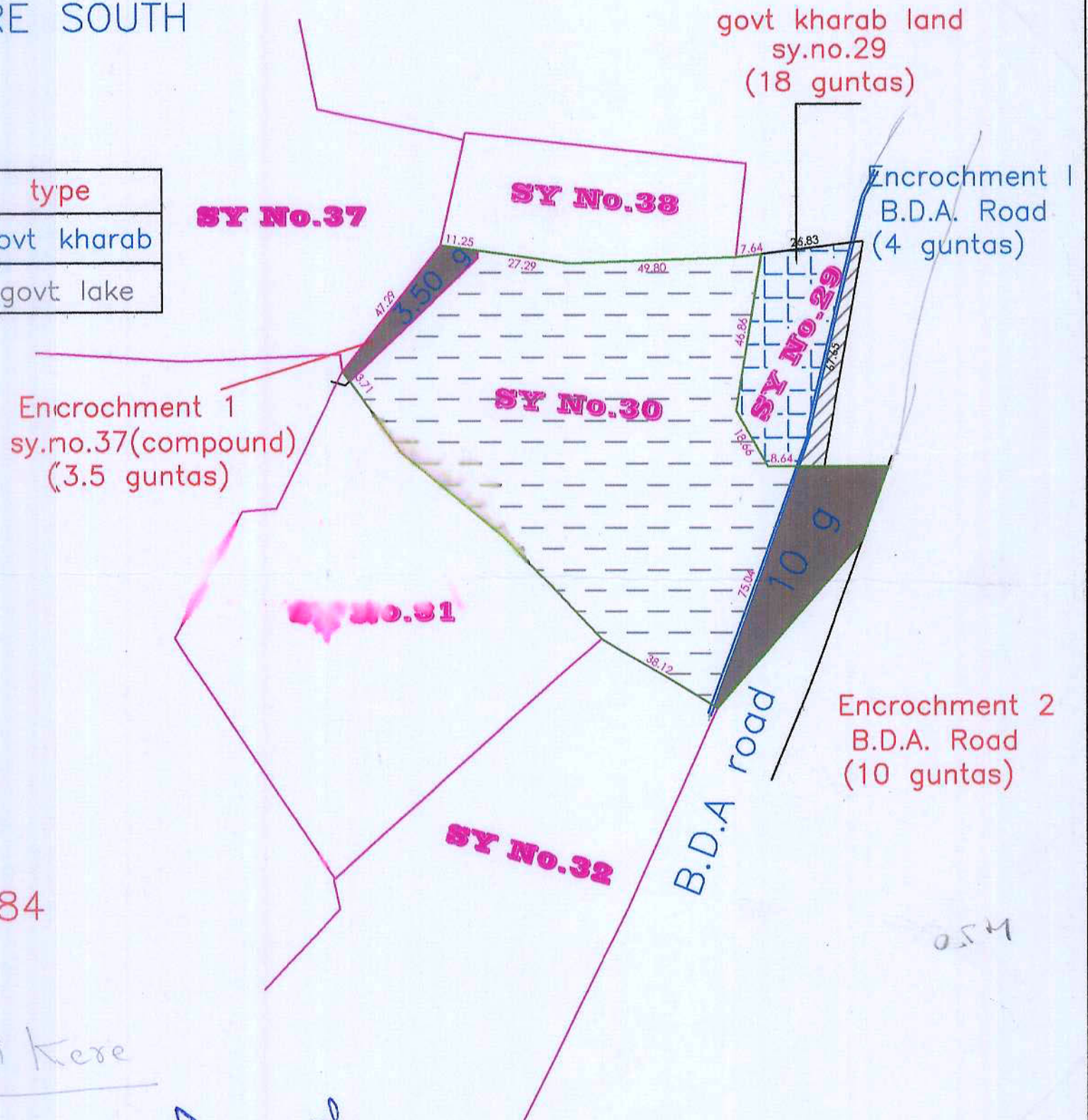
ಮಾನ್ಯ ಸರ್ಕಾರದ ಅಧೀನದಲ್ಲಿ ಇರುವ ಈ ಪ್ರದೇಶವು ಸಾರಕ್ಕಿ ಕೆರೆ ಮತ್ತು ಪುಟ್ಟೇನಹಳ್ಳಿ ಗ್ರಾಮಗಳ ನಡುವೆ ಇದೆ. ಈ ಪ್ರದೇಶವು ಸಾರಕ್ಕಿ ಕೆರೆ ಮತ್ತು ಪುಟ್ಟೇನಹಳ್ಳಿ ಗ್ರಾಮಗಳ ನಡುವೆ ಇದೆ. ಈ ಪ್ರದೇಶವು ಸಾರಕ್ಕಿ ಕೆರೆ ಮತ್ತು ಪುಟ್ಟೇನಹಳ್ಳಿ ಗ್ರಾಮಗಳ ನಡುವೆ ಇದೆ.

ಮಾನ್ಯ ಸರ್ಕಾರದ ಅಧೀನದಲ್ಲಿ ಇರುವ ಈ ಪ್ರದೇಶವು ಸಾರಕ್ಕಿ ಕೆರೆ ಮತ್ತು ಪುಟ್ಟೇನಹಳ್ಳಿ ಗ್ರಾಮಗಳ ನಡುವೆ ಇದೆ. ಈ ಪ್ರದೇಶವು ಸಾರಕ್ಕಿ ಕೆರೆ ಮತ್ತು ಪುಟ್ಟೇನಹಳ್ಳಿ ಗ್ರಾಮಗಳ ನಡುವೆ ಇದೆ. ಈ ಪ್ರದೇಶವು ಸಾರಕ್ಕಿ ಕೆರೆ ಮತ್ತು ಪುಟ್ಟೇನಹಳ್ಳಿ ಗ್ರಾಮಗಳ ನಡುವೆ ಇದೆ.

VILLAGE : MALLASANDRA
 HOBLI : UTTARAHALLI
 TALUK : BANGALORE SOUTH

SKETCH SHOWING SY.NO.30 AND 29

sy.no.	total extent	type
29	18 guntas	govt kharab
30	03 A 02 G	govt lake



SCALE : 1 : 1584

Jogi Kere

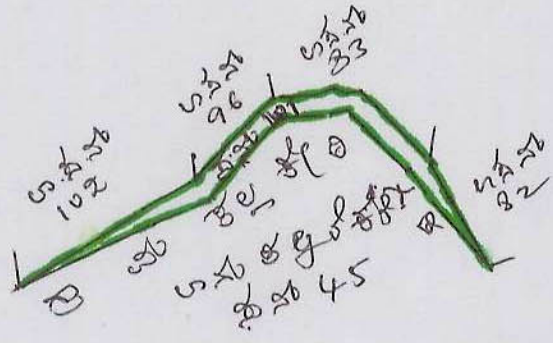
[Handwritten signature]
AE

[Handwritten signature]
 Asst. Executive Engineer
 Environmental Cell (Lakes)
 Bruhat Bangalore Mahanagara Palike
 Bangalore.

[Handwritten signature]
 ಕಾರ್ಯದರ್ಶಿ ಅಭಿಯಂತರರು
 ಜಲ
 ಬೃಹತ್ ಬೆಂಗಳೂರು ಮಹಾನಗರ ಪಾಲಿಕೆ

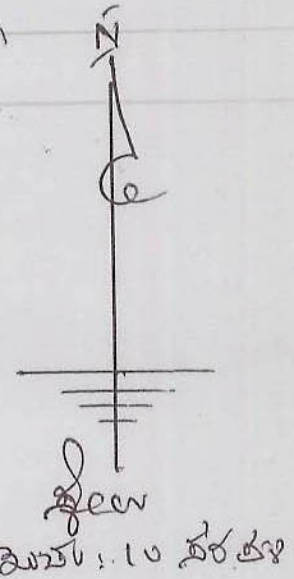
ಗ್ರಾಮ:- ಚಳಕವಾಲೆ ಪುರಗುಡಿಯ :- ಅದರ ಅಂತ್ಯ ತಾಳುಗಳ ಮೇಲೆ ಸ್ಥಾಪಿಸುವ
 2ನೇ :- ಮೇಲ್ಮೈ ನಕ್ಷೆ

ಜಿಲ್ಲಾ ಅಧಿಕಾರಿಗಳಿಗೆ ಸಲ್ಲಿಸಿದ ದಿನಾಂಕ 17-9-2008 ಇದರಲ್ಲಿ 2007 ಮೇಲ್ಮೈ
 ದಿನಾಂಕ 28-3-2008 ಮತ್ತು ಲಾಜ್ ಅಧಿಕಾರಿಗಳಿಗೆ ಸಲ್ಲಿಸಿದ ದಿನಾಂಕ
 17-9-2008 ರಂತೆ ಕೆಳಗೆ ತಿಳಿಸಲಾಗಿದೆ.
ಶಿ.ನಂ 101 ಮಾಗುತಿ . ಶಿ.ನಂ 101 ರ ಮೇಲ್ಮೈ ನಕ್ಷೆ A-5.



□ ಈ ಮೂಲದ ತಾಳುಗಳ ಮೇಲೆ ಶಿ.ನಂ 101 ಮಾಗುತಿ
 ಅದರ ಅಂತ್ಯ 0-37.

ಅಧಿಕಾರಿಗಳಿಗೆ ಸಲ್ಲಿಸಿದ ದಿನಾಂಕ ಕೆಳಗಿನಂತೆ
 17-9-2008
 ಅಧಿಕಾರಿಗಳಿಗೆ ಸಲ್ಲಿಸಿದ ದಿನಾಂಕ
 B.B.M.P
 A. C. S. S. S.
 B.B.M.P



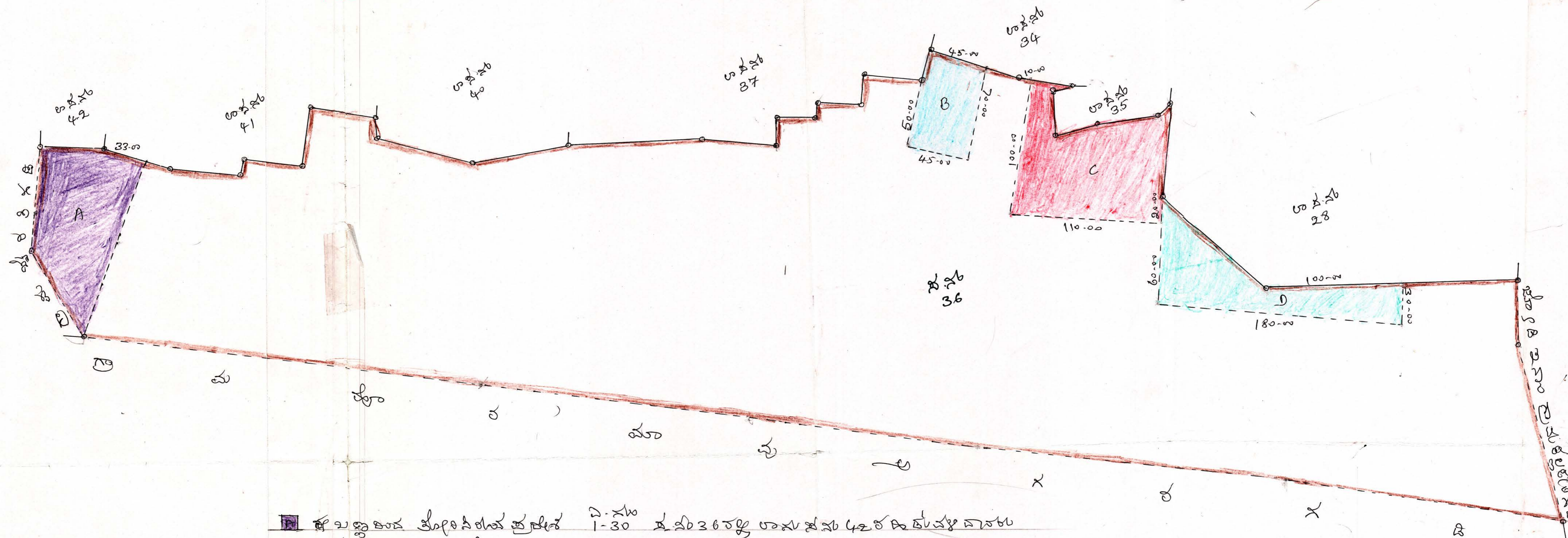
ద్రావణం: కర్నూలు జిల్లా కార్యాలయం:- కృష్ణాపల్లె గ్రామం:- ఎం.కె.ఎం.పల్లి కమ్యూనిటీ- ఎం.కె.ఎం.పల్లి వరకు

వ్యవస్థాపక కమిటీ సమావేశం తేదీ: 17.2.2007 నాటికి ఇవ్వబడినది 28.3.2008 వరకు లాభాభివృద్ధి కమిటీ రచన

కర్నూలు జిల్లా కార్యాలయం:- ఎం.కె.ఎం.పల్లి గ్రామం 83/2008-09 తేదీ: 17.9.2008 వరకు కమిటీ కార్యాలయం

సీ.నెంబర్ 36 కరీయల్లీ

సీ.నెంబర్ 36 కరీయల్లీ ప్లాన్ నెంబర్: 51-19



■ ఈ బిల్డింగ్ కు సంబంధించిన ప్రదేశం 1-30 నంబర్ 36 వల్ల అను. నంబర్ 42 కి ఉపయోగం ద్వారా వస్తుంది మరియు త్రవ్వు


■ ఈ బిల్డింగ్ కు సంబంధించిన ప్రదేశం 2-32 నంబర్ 36 వల్ల అను. నంబర్ 34 కి ఉపయోగం ద్వారా వస్తుంది మరియు త్రవ్వు

■ ఈ బిల్డింగ్ కు సంబంధించిన ప్రదేశం 2-08 నంబర్ 36 వల్ల అను. నంబర్ 35 కి ఉపయోగం ద్వారా వస్తుంది మరియు త్రవ్వు వలన సంబంధించిన ప్రదేశం ద్వారా

■ ఈ బిల్డింగ్ కు సంబంధించిన ప్రదేశం 2-27 నంబర్ 36 వల్ల అను. నంబర్ 28 కి ఉపయోగం ద్వారా వస్తుంది మరియు త్రవ్వు

తయారీ చేసినవారి

అధికారిలు
B.B.M.P
A. Reddy
B.B.M.P



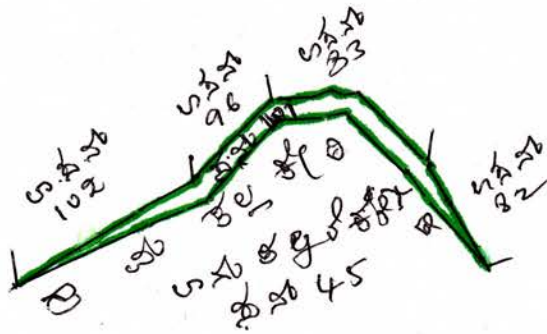
ಕ್ರಮ:- ೨೪೩ನಂ ಕ್ರಯಪತ್ರ :- ೨೦೧೩ರಲ್ಲಿ ತ್ವರಿತವಾಗಿ ಬಿಡುಗಡೆ ಮಾಡಿದ

ಜಿಲ್ಲಾ - ಬೆಂಗಳೂರು ನಗರ

ಜಿಲ್ಲಾ ಪಂಚಾಯತ್ ಆಡಳಿತದ ಅಡಿಯಲ್ಲಿ ರೂ. 172 ಅಂತಿಮ 2007 ಬೆಂಗಳೂರು
 ಎಸಿಎಂ 28-3-2008 ಮತ್ತು ಲಾಕಿ ಕಾಯ್ದೆಯಡಿ ಆಯ್ಕೆ ಕೊಡುವ

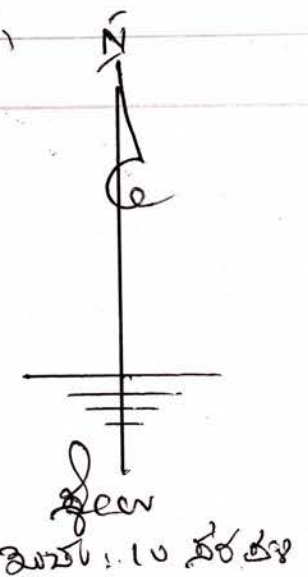
ವಿದ್ಯಾರ್ಥಿ ಸಂಸ್ಥೆ ಲಿ.ಆ.ಆರ್.ಡಿ. ಬಿ.ಎಲ್ 83/2008-09 ಎಸಿಎಂ
 17-9-2008 ರಂತೆ ಅಂತಿಮ ನಿಯೋಜನೆ

ಶಿ.ಸಂ.101 ಬಾಬುತೆಗೆ. ಶಿ.ಸಂ.101ರ ಅರ್ಜಿಯ ಸಂಖ್ಯೆ A.G. 37



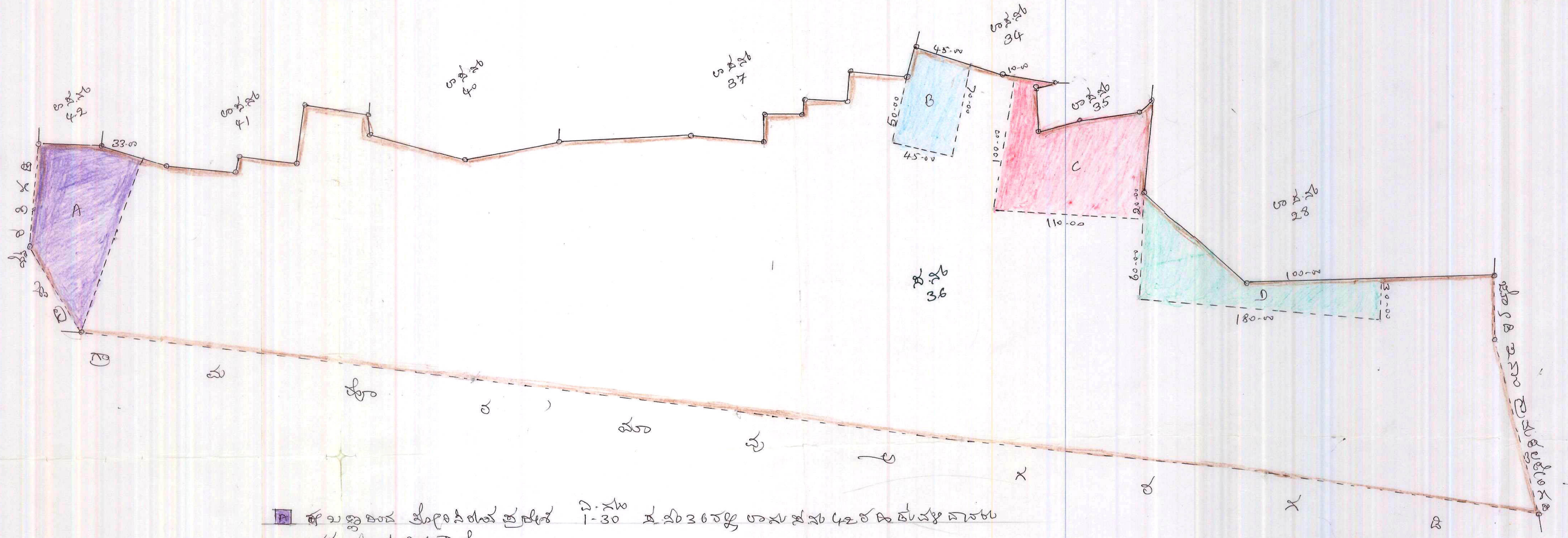
ಈ ಖಾತೆಯಡಿ ತ್ರಿಮೂಲದ ಲೆಕ್ಕಾಚಾರ ಶಿ.ಸಂ. 101 ಬಾಬುತೆಗೆ
 ಅದರ ಅನೇಕ ಲೆ.ಸಂ.

ಹಿರಿಯ ಆಯ್ಕೆ ವಾಣಿಜ್ಯ ಕೆಲಸದ ವಾಣಿಜ್ಯ
 ಕಲಾಕರಣನ ಲೆ.ಸಂ.
 ಕೆ.ಸಂ. 101
 ಬಿ.ಬಿ.ಎಂ.ಪಿ
 ಕೆ.ಸಂ. 101
 ಬಿ.ಬಿ.ಎಂ.ಪಿ



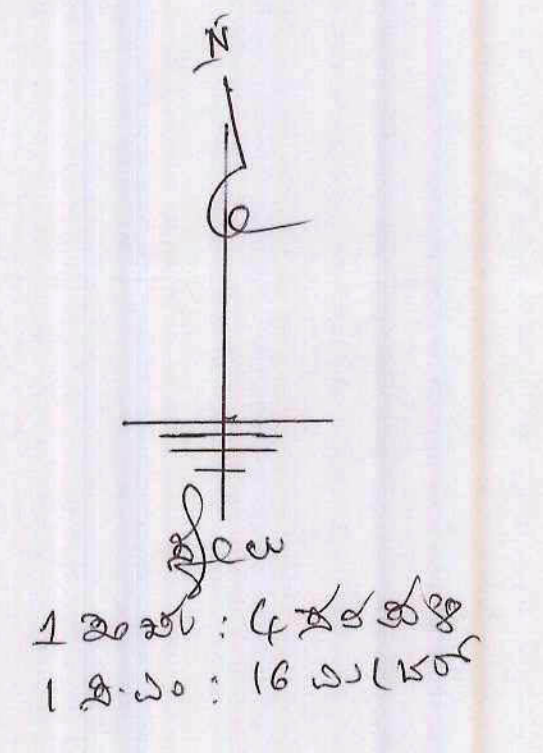
గ్రామ:- కృష్ణానది దక్షిణ తీరం బళ్ళారి జిల్లా:- కృష్ణానది తీరం:- బళ్ళారి జిల్లా:- బళ్ళారి జిల్లా:- బళ్ళారి జిల్లా:- బళ్ళారి జిల్లా:-
 పతాకం: 1722.22.2007 బళ్ళారి జిల్లా:- 28.3.2008 ముఖ్య అధికారి కృష్ణానది
 క్రమ సంఖ్య: 1.4.421/2008-09 తేదీ: 17-9-2008 వంతు: 17-9-2008 వంతు: 17-9-2008

భ.నం 36 కే.య.జ్ఞాపకం భ.నం 36 కే.య.జ్ఞాపకం ప.నం 51-19

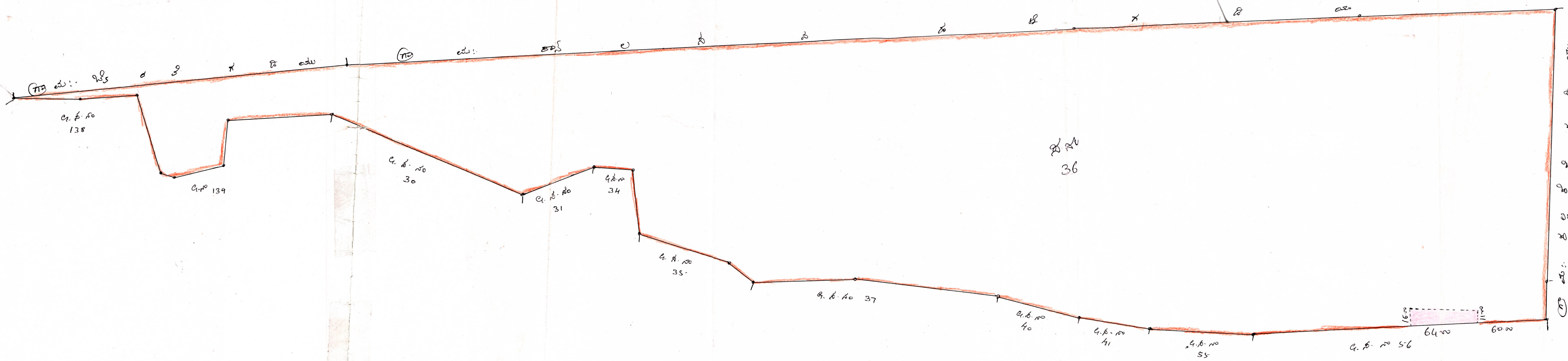


- భ.నం 36 కే.య.జ్ఞాపకం ప్రకారం భ.నం 36 కే.య.జ్ఞాపకం ప్రకారం భ.నం 36 కే.య.జ్ఞాపకం ప్రకారం భ.నం 36 కే.య.జ్ఞాపకం ప్రకారం
- భ.నం 36 కే.య.జ్ఞాపకం ప్రకారం భ.నం 36 కే.య.జ్ఞాపకం ప్రకారం భ.నం 36 కే.య.జ్ఞాపకం ప్రకారం భ.నం 36 కే.య.జ్ఞాపకం ప్రకారం
- భ.నం 36 కే.య.జ్ఞాపకం ప్రకారం భ.నం 36 కే.య.జ్ఞాపకం ప్రకారం భ.నం 36 కే.య.జ్ఞాపకం ప్రకారం భ.నం 36 కే.య.జ్ఞాపకం ప్రకారం
- భ.నం 36 కే.య.జ్ఞాపకం ప్రకారం భ.నం 36 కే.య.జ్ఞాపకం ప్రకారం భ.నం 36 కే.య.జ్ఞాపకం ప్రకారం భ.నం 36 కే.య.జ్ఞాపకం ప్రకారం

తయారు చేసినది
 తనిఖీ చేసినది
 తనిఖీ చేసినది
 తనిఖీ చేసినది

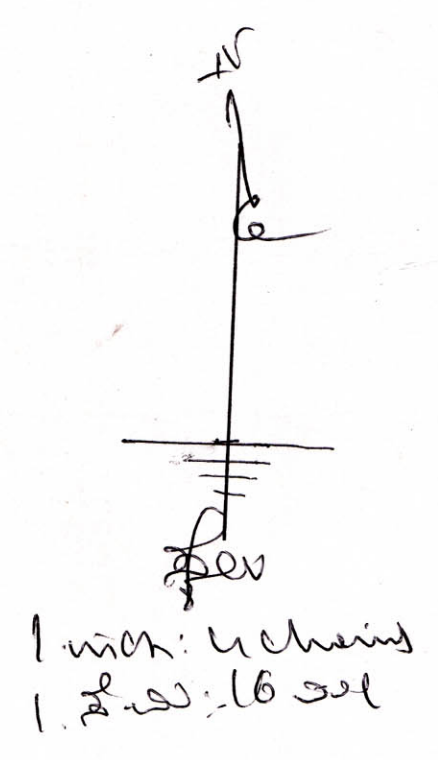


ಗ್ರಾ.ಪಂ: ಕುಂದಗಲ್ಲು ತಿರ್ಪು - ತಿರ್ಪು - ಕೃಷ್ಣಗಿರಿ - ಕೃಷ್ಣಗಿರಿ - ಕುಂದಗಲ್ಲು ತಿರ್ಪು - ಕುಂದಗಲ್ಲು ತಿರ್ಪು
 ಸುಸ್ತು ಕುಂದಗಲ್ಲು ತಿರ್ಪು ೧೭-೨-೨೦೦೭ - ಕುಂದಗಲ್ಲು ತಿರ್ಪು ೨೩-೩-೨೦೦೮
 ಕುಂದಗಲ್ಲು ತಿರ್ಪು ೧೭-೨-೨೦೦೭ - ಕುಂದಗಲ್ಲು ತಿರ್ಪು ೨೩-೩-೨೦೦೮
 ದಾಖಲೆ ೧೭-೨-೨೦೦೮ ರಂತೆ ಬಳಸಲಾಗಿದೆ
ಶೇ. ೩೬ ರ ಸುಸ್ತು ಕುಂದಗಲ್ಲು ತಿರ್ಪು ಕುಂದಗಲ್ಲು ತಿರ್ಪು ೧೭-೨-೨೦೦೭
 ೧೭-೨-೨೦೦೭



ಈ ಉದ್ದೇಶದಿಂದ ತೀರ್ಮಾನಿಸಲಾಗಿದೆ ಮತ್ತು ೨೦೦೭ ನಲ್ಲಿ ಸುಸ್ತು ೩೬/೩ ರ
 ದಾಖಲೆಯನ್ನು ಕುಂದಗಲ್ಲು ತಿರ್ಪು ೩೬/೩ ಕ್ಕೆ ಸಂಬಂಧಿಸಿದಂತೆ

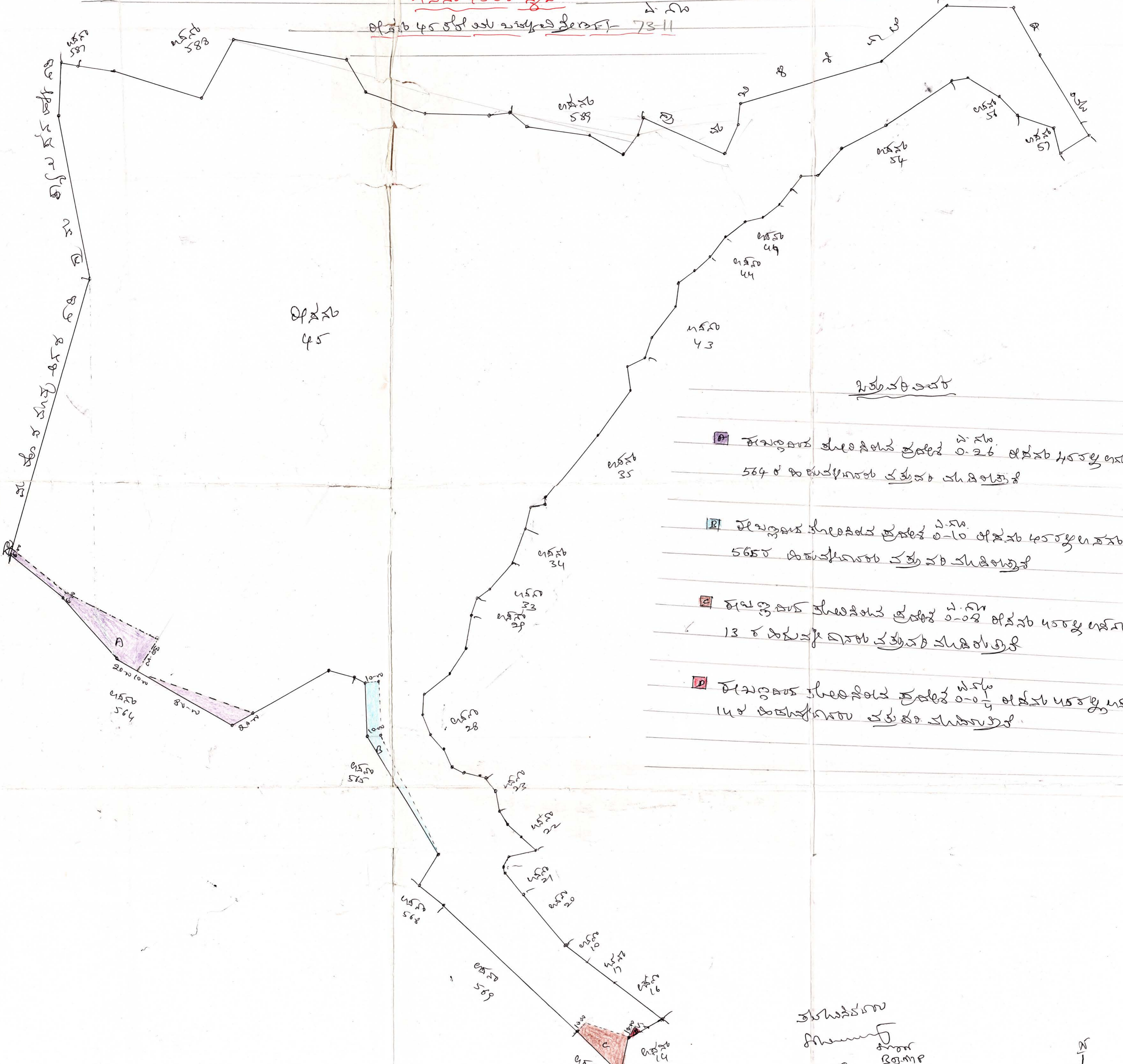
ತೀರ್ಮಾನಿಸಲಾಗಿದೆ
 B.B.M.P
 B.B.M.P
 B.B.M.P



ಗ್ರಾ.ಮು. ಕಲ್ಯಾಣ ರೋಡ್ :- ಕಲ್ಯಾಣ ಸರ್ಕಾರಿ ಕಾಲೇಜು :- ಮಹಿಳಾ ಕ್ಷೇತ್ರ :- ಮಹಿಳಾ ಸರ್ಕಾರಿ
 ಕಾಲೇಜು ಕಡತದ ಅಂಶ 2 ನಂ 122 ಸಂ. 2 2ನೇ ಅಂಶದ ಡಿ.ಎಂ.ಡಿ. 28-3-2008 ಸುತ್ತೋಲೆಯನ್ವಯ ಅಧೀನ
 ಕಡತ ಸಂಖ್ಯೆ ಲ 8 ಸಂಖ್ಯೆ 53/2008-09 ಡಿ.ಎಂ.ಡಿ 17-8-2008 ರ 65 ಲೇಖಿತವಾಗಿದೆ

ಅಕ್ಷಾಂಶ 45 ಲೇಖಿತ

ಅಕ್ಷಾಂಶ 45 ಲೇಖಿತ ಬಿಡುಗಡೆ 73-11



ನಿರೂಪಣೆ

- ಕಾಲೋನಿಯ ತೋರಿಸಿದ ಪ್ರದೇಶ $0-26$ ಅಕ್ಷಾಂಶ 45 ಲೇಖಿತ ಅಕ್ಷಾಂಶ 564 ರ ಏಕಮುಖ್ಯತೆಯ ವ್ಯವಸ್ಥೆ ಮಾಡಲಾಗಿದೆ
- ಕಾಲೋನಿಯ ತೋರಿಸಿದ ಪ್ರದೇಶ $0-10$ ಅಕ್ಷಾಂಶ 45 ಲೇಖಿತ ಅಕ್ಷಾಂಶ 565 ರ ಏಕಮುಖ್ಯತೆಯ ವ್ಯವಸ್ಥೆ ಮಾಡಲಾಗಿದೆ
- ಕಾಲೋನಿಯ ತೋರಿಸಿದ ಪ್ರದೇಶ $0-02$ ಅಕ್ಷಾಂಶ 45 ಲೇಖಿತ ಅಕ್ಷಾಂಶ 13 ರ ಏಕಮುಖ್ಯತೆಯ ವ್ಯವಸ್ಥೆ ಮಾಡಲಾಗಿದೆ
- ಕಾಲೋನಿಯ ತೋರಿಸಿದ ಪ್ರದೇಶ $0-04$ ಅಕ್ಷಾಂಶ 45 ಲೇಖಿತ ಅಕ್ಷಾಂಶ 14 ರ ಏಕಮುಖ್ಯತೆಯ ವ್ಯವಸ್ಥೆ ಮಾಡಲಾಗಿದೆ

ತೋರಿಸಿದ
 A. Culp
 B. D. M. S.
 B. B. H. P.



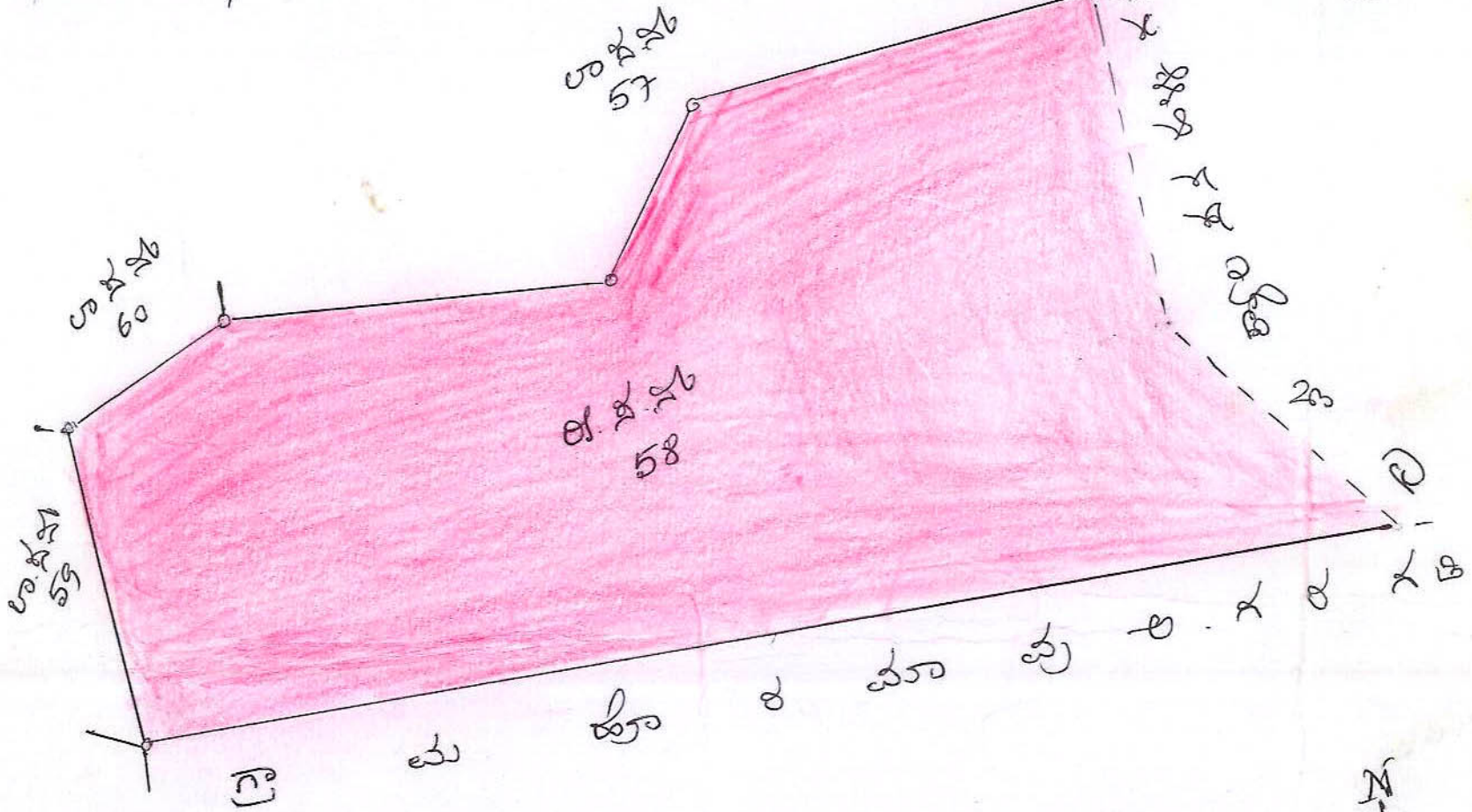
1 ಅಕ್ಷಾಂಶ : 45 ಲೇಖಿತ
 1 ಸಂ. : 16-1-1986

ಗ್ರಾಮ:- ಬೈರತಿ ಹಾಗೂ ಬೆಂಗಳೂರು ನಗರ ಪಾಲಿಕೆ ಪ್ರದೇಶ- ಬೆಂಗಳೂರು ನಗರ

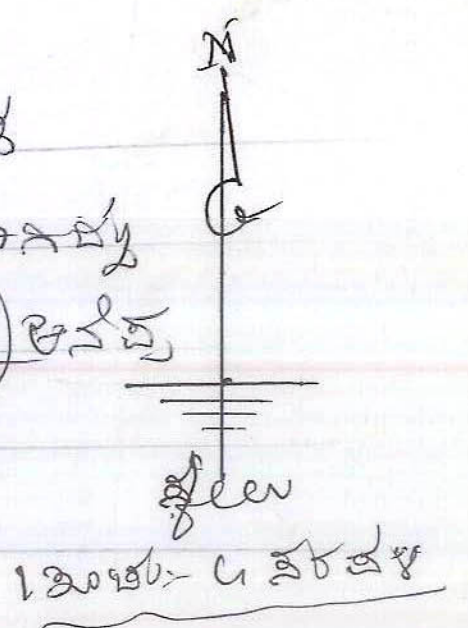
ಜಿಲ್ಲೆ:- ಬೆಂಗಳೂರು ನಗರ

ಶ.ನಂ 58 ರ ಪ್ಲಾನ್

ಪಾಲಿಕೆ ಸಂಸ್ಥೆಯಿಂದ ಕಾನೂನುಬಾಹಿರವಾಗಿ ಪಟ್ಟಣೀಕರಣ ಮತ್ತು ಅನುಮೋದನೆ ಮಾಡಿದ 58 ಎಕರೆ ವಿಸ್ತೀರ್ಣದ ಪ್ಲಾನ್ ಮತ್ತು ಅನುಮೋದನೆ ಕ್ರಮದ ವಿವರ ಕೆಳಕಂಡಂತಿರುತ್ತದೆ. 17-5-2008 ರ ದಿನಾಂಕದ ಸರ್ಕಾರಿ ಆದೇಶದ ಅನ್ವಯವಾಗಿ ಈ ಪ್ಲಾನ್ ಅನ್ನು ರದ್ದು ಮಾಡುವುದಾಗಿ ಸರ್ಕಾರವು ತೀರ್ಮಾನಿಸಿದೆ.



ಶ.ನಂ 58 ರ ಪ್ಲಾನ್ ಮತ್ತು ಅನುಮೋದನೆ ಕ್ರಮದ ವಿವರ ಕೆಳಕಂಡಂತಿರುತ್ತದೆ. 17-5-2008 ರ ದಿನಾಂಕದ ಸರ್ಕಾರಿ ಆದೇಶದ ಅನ್ವಯವಾಗಿ ಈ ಪ್ಲಾನ್ ಅನ್ನು ರದ್ದು ಮಾಡುವುದಾಗಿ ಸರ್ಕಾರವು ತೀರ್ಮಾನಿಸಿದೆ.



ಪ್ರಾಚಾರ್ಯರು
ಪ್ರಾಚಾರ್ಯರು
B.B.M.P
D. Guljar
B.D.M.P Survey



LEGEND:-

TANK BOUNDARY	
SY NO. BOUNDARY	
ENCROACHMENT	

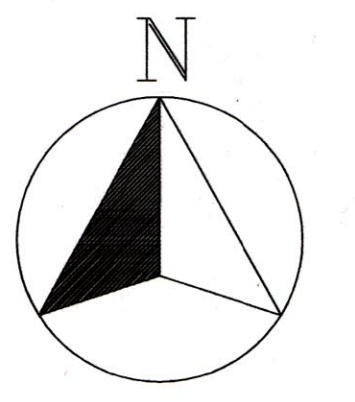
ENCROACHMENT DETAILS

BLOCK	AREA IN	
	ACRES	GUNTAS
1	0	2.5
2	0	2.75
3	0	2.0
TOTAL	0	7.25

AREA STATEMENT

VILLAGE	SY No.	AREA IN	
		ACRE	GUNTA
KAIKONDRAHALI	8	18	20
KASAVANAHALLI	70	30	27

PERIPHERAL LENGTH=2261.2m



B.P. Kulkarni
 ಸರ್ಕಾರಿ ಸಿವಿಲ್ ಎಂಜಿನಿಯರ್
 ೨೫/೧೧ ಅರಸೀಕೆರೆ
 ೨೨೮, ೨೨೯

Attorney
Dr. Srinivas
 ಸರ್ಕಾರಿ ಸಿವಿಲ್ ಎಂಜಿನಿಯರ್
 ೨೫/೧೧ ಅರಸೀಕೆರೆ
 ೨೨೮, ೨೨೯

CLIENT:
BRUHATH BENGALURU MAHANAGARA PALIKE
BENGALURU

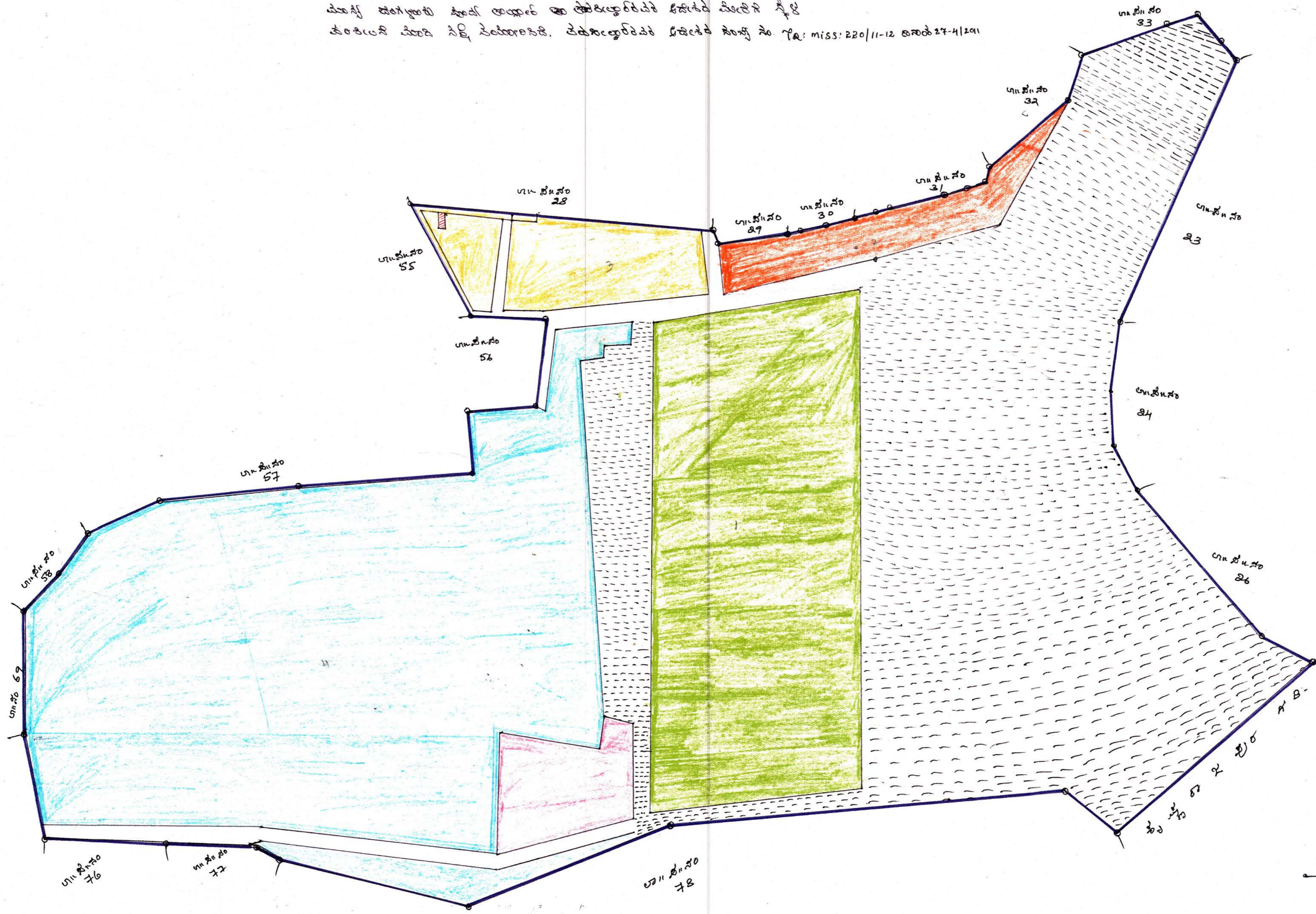
PROJECT:
TOPOGRAPHICAL SURVEY OF KAIKONDRAHALI SY No. 8 & KASAVANAHALLI SY No. 70

DATE: 22-02-2012	S	C	A	L	E	DRAWING No. AL/KAIKONDRAHALI/02/2012
SURVEYOR: VENKATESH	47.52m	31.68	15.84	0	47.52m	REF: ENG/ENGINEERING/REGISTRATION/AMK/REGISTRATION/REG/TANKS/KAIKONDRAHALI 8
DRAWN: SREENIVASAD	1"=4 CHAINS OR 1:1584					SHEET: 1 OF 1

SURVEYED BY: **'ALCON' CONSULTING ENGINEERS & ARCHITECTS**
 No. 35, 4TH MAIN, 4TH STAGE, OPP. TRINITY MOTORS, INDUSTRIAL TOWN, BASAVESHWARANAGAR, BENGALURU-560 079
 PH : 080-42472233, 23381877, 23384676, 23111050
 E-mail: mail@alconsurvey.com

ಗ್ರಾಮ:- ಕೌದೇಸಿಯಲ್ಲಿ **ಯಾಜ್ಞ:-** ಕೃಷ್ಣರಾಜಪುರ **ವಿಧಾನ ಸಭೆ:-** ಬಿ.ಬಿ. ಚಿಂ.ನಗರ
ಲ.ಸ.ಸಂ 27ರ ಕೆಲವು ಭಾಗವು ಸೇರಿ **ಲಿಪಿಯ ವಿನ್ಯಾಸ:-** 55-05

ಸರ್ಕಾರದ ಆದೇಶದ ಸಂಖ್ಯೆ ಕೆ.ಪಿ.ಡಿ 348/ಇ.ಸ.ಸಂ 2006 ಚಿಂತನೆಯ ಅನಂತರ
 30-4-2008 ಲ.ಸ.ಸಂ. 27ರ ಅಡಿಯಲ್ಲಿ ಸರ್ಕಾರದ ಆದೇಶದ ಸಂಖ್ಯೆ ಲ-8 (02/2008)
 R.R. 83/2008-09 ಅನಂತರ 17-9-2008 ರ ಫೋಟೋ ಗ್ರಾಫಿಕ್ ಅನುಮೋದನೆ
 ಮತ್ತು ಮೂಲಭೂತ ಸೂಚಿ ಅನ್ವಯ ಈ ಆದೇಶದ ಅಡಿಯಲ್ಲಿ ಸರ್ಕಾರದ ಆದೇಶದ ಸಂಖ್ಯೆ
 ಕಂ.ಸಿ.ಸಂ 27ರ ಸೇರಿ ಸೇರಿಸಲಾಗಿದೆ. ಆದೇಶದ ಅಡಿಯಲ್ಲಿ ಸಂಖ್ಯೆ ಸಂ. 78/MISS/220/11-12 ಅನಂತರ 27-4-2011



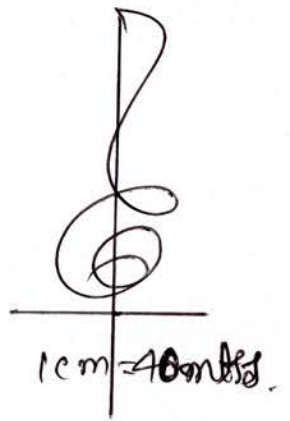
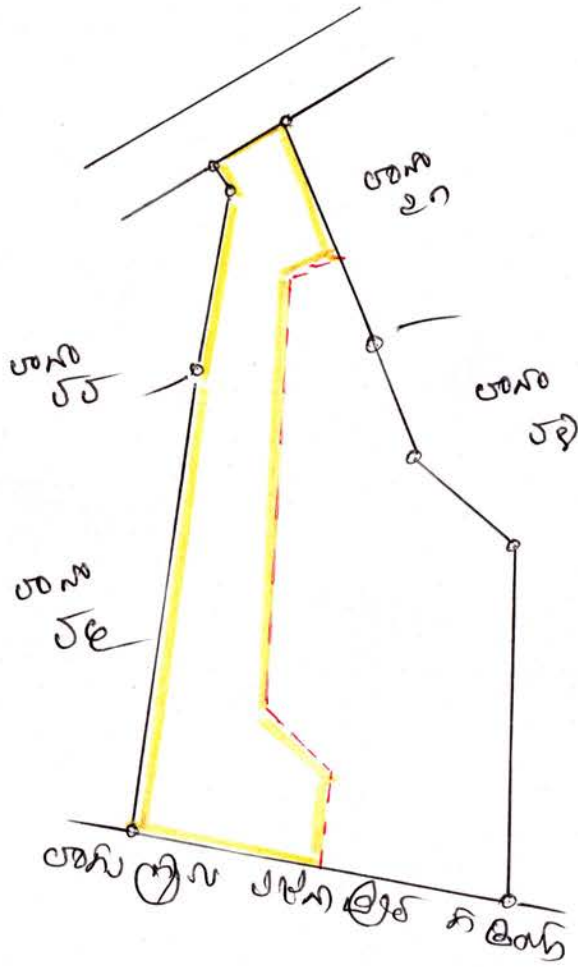
- ಈ ಭಾಗವು ಆದೇಶದ ಅಡಿಯಲ್ಲಿ ಸೇರಿರುವ ಭಾಗವಾಗಿದೆ.
- ಈ ಭಾಗವು ಆದೇಶದ ಅಡಿಯಲ್ಲಿ ಸೇರಿರುವ ಭಾಗವಾಗಿದೆ.
- ಈ ಭಾಗವು ಆದೇಶದ ಅಡಿಯಲ್ಲಿ ಸೇರಿರುವ ಭಾಗವಾಗಿದೆ.
- ಈ ಭಾಗವು ಆದೇಶದ ಅಡಿಯಲ್ಲಿ ಸೇರಿರುವ ಭಾಗವಾಗಿದೆ.
- ಈ ಭಾಗವು ಆದೇಶದ ಅಡಿಯಲ್ಲಿ ಸೇರಿರುವ ಭಾಗವಾಗಿದೆ.
- ಈ ಭಾಗವು ಆದೇಶದ ಅಡಿಯಲ್ಲಿ ಸೇರಿರುವ ಭಾಗವಾಗಿದೆ.
- ಈ ಭಾಗವು ಆದೇಶದ ಅಡಿಯಲ್ಲಿ ಸೇರಿರುವ ಭಾಗವಾಗಿದೆ.

ಸ್ಕೇಲ್
 1 ಸ.ಸಂ. 16 ಅಂತರ
 1 ಇಂಚು = 4. ಸರಿಯಾಗಿ

30/11/2011
 V. R. ...
 ಅಧ್ಯಕ್ಷರು
 ಬೆಂಗಳೂರು ಪೂರ್ವ ಅಧಿಕಾರಿ
 ಕೃಷ್ಣರಾಜಪುರ

Checked by
 ...
 ಬೆಂಗಳೂರು ಪೂರ್ವ ಅಧಿಕಾರಿ

ತಾ. 26/3/11 ಸಂಖ್ಯೆ, ನೆ.



ಶಿ. ಕೊಡಗು ಸಂಖ್ಯೆ 11-28

ತಾ. 26/3/11 ಸಂಖ್ಯೆ ನೆ. ಈ ಅರ್ಜಿ ಸಲ್ಲಿಸಿದ ಕಾರಣ
ಕಾರಣ ಕೊಡಗು ಜಿಲ್ಲಾ ಕಚೇರಿಗೆ

5.00. ಮೊ. ಹಣದ ಅಂದಾಜು
ಮಾಡುವುದಾಗಿರುತ್ತದೆ.

ಇದರಲ್ಲಿ ಕೊಡಗು ಜಿಲ್ಲಾ ಕಚೇರಿಗೆ
ಸಲ್ಲಿಸುವುದಾಗಿರುತ್ತದೆ.

ಕೊಡಗು
ಶಿ. ಕೊಡಗು

ಗ್ರಾಮ ಲೆಕ್ಕಾಧಿಕಾರಿ
ಶಿ. ಕೊಡಗು
ಶಿ. ಕೊಡಗು 1 ಹೋಬಳಿ

ಶಿ. ಕೊಡಗು
ಶಿ. ಕೊಡಗು
ಶಿ. ಕೊಡಗು

ಶಿ. ಕೊಡಗು
ಶಿ. ಕೊಡಗು
ಶಿ. ಕೊಡಗು





Attested by
ಶಿ. ಕೊಡಗು
ಶಿ. ಕೊಡಗು
ಶಿ. ಕೊಡಗು

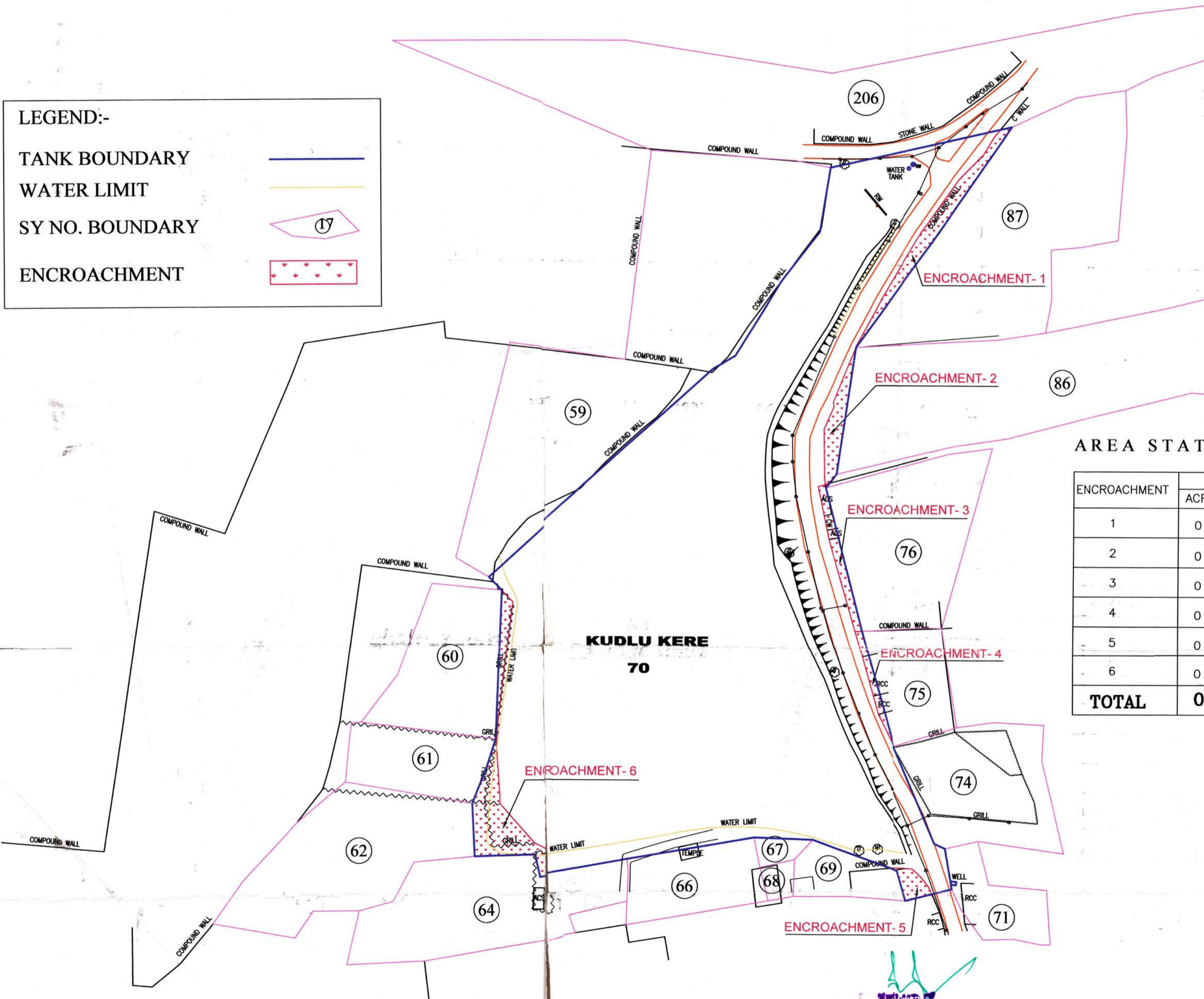
AREA STATEMENT

PARTICULARS	AREA IN		AREA IN HECTARES
	ACRE	GUNTAS	
TOTAL AREA SURVEYED INSIDE THE PERIMETER BOUNDARY	13	2	5.28

PERIPHERAL LENGTH=1256.8m

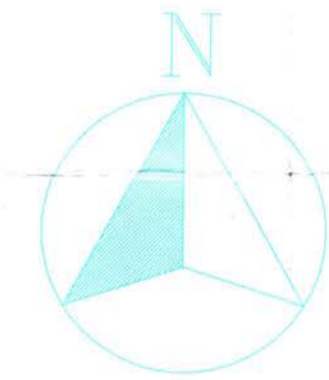
LEGEND:-

- TANK BOUNDARY 
- WATER LIMIT 
- SY NO. BOUNDARY 
- ENCROACHMENT 




AREA STATEMENT


ENCROACHMENT	AREA IN	
	ACRES	GUNTAS
1	0	7
2	0	4
3	0	3
4	0	2
5	0	2
6	0	13
TOTAL	0	31



CLIENT:
BRUHATH BANGALORE MAHANAGARA PALIKE
BANGALORE

PROJECT:
TOPOGRAPHICAL SURVEY OF KUDLU KERE
SY No 70

DATE: 27-08-2009	S C A L E	DRAWING No. AL/KUDLUKERE/08/09
SURVEYOR: MURESH		REF:
DRAWN: D.SREENIVASA	1"=4 CHAINS OR 1:1584	SYS:7/E/KUDLU/KUDLUKERE-1584
		SHEET: 1 OF 1

SURVEYED BY  'ALCON' CONSULTING ENGINEERS & ARCHITECTS
No. 35, 4TH MAIN, 4TH STAGE, OPP. TRINITY MOTORS,
INDUSTRIAL TOWN, BASAVESHWARNAGAR,
BENGALURU-560 079
PH : 080-42472233, 23381877, 23384676, 23111050
E-mail: mail@alconsurvey.com

Handwritten signature and date: 8/9/10

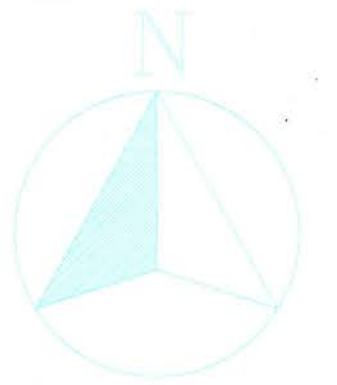
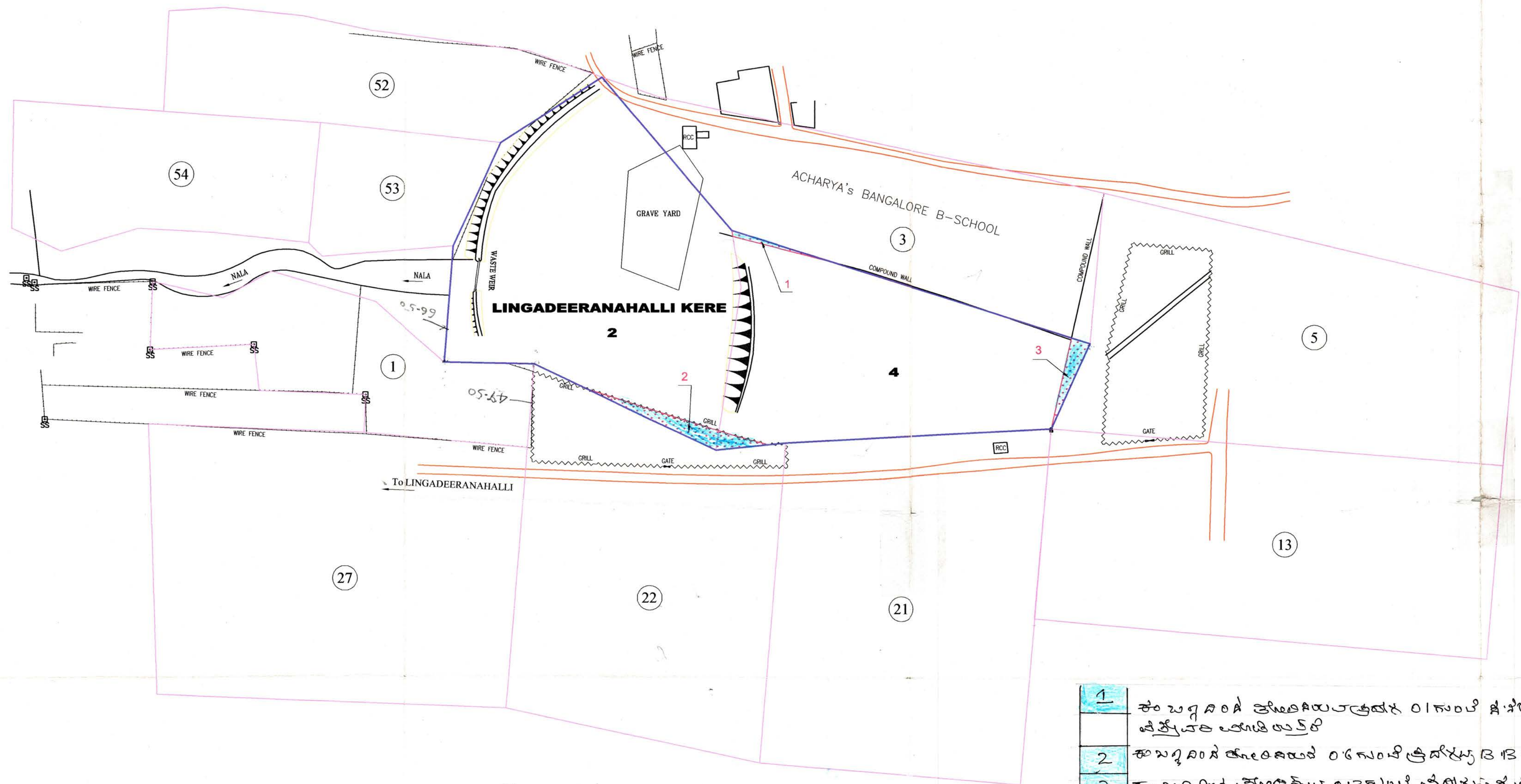
CLIENT: **BRUHATH BANGALORE MAHANAGARA PALIKE**
BANGALORE

PROJECT: **TOPOGRAPHICAL SURVEY OF LINGADEERANAHALLI SY No. 2 & 4**

DATE: 27-08-2010 SURVEYOR: R.RAJESH DRAWN: SREENIVASA.D

DRAWING No. AL/LINGADEERANAHALLI/04/2010 REF: SY/2/E/LINGADEERANAHALLI (YPR) /LINGADEERANAHALLI 1584 SHEET: 1 OF 1

SURVEYED BY: 'ALCON' CONSULTING ENGINEERS & ARCHITECTS
No. 35, 4TH MAIN, 4TH STAGE, OPP. TRINITY MOTORS, INDUSTRIAL TOWN, BASAVESHWARANAGAR, BENGALURU-560 079
PH : 080-42472233, 23381877, 23384676, 23111050
E-mail: mail@alconsurvey.com



AREA STATEMENT

PARTICULARS	AREA IN	
	ACRE	GUNTA
TOTAL AREA SURVEYED INSIDE THE PERIMETER BOUNDARY	10	10

PERIPHERAL LENGTH=959.4m

DETAILS OF ENCROACHMENT

BLOCK	AREA IN	
	ACRES	GUNTAS
1	0	1.0
2	0	6.0
3	0	3.0
TOTAL	0	10.0

- 1 ಈ ಬಗ್ಗೆ ದಂಡ ತೀರಿಸಿರುವುದಿಲ್ಲ 0.1 ಗುಂಟೆ 3.0 ಗುಂಟೆ 3 ಕಡೆಗೆ ಸುಳಿ ನಡೆಸಿ ವಿದ್ಯುತ್ ತಂತಿ ಹಾಕಿ ಇರಲಿ
- 2 ಈ ಬಗ್ಗೆ ದಂಡ ತೀರಿಸಿರುವುದಿಲ್ಲ 0.6 ಗುಂಟೆ ಕ್ರೀಡಾಂಗಣ 13 ಗುಂಟೆ 13 ಗುಂಟೆ ವಿದ್ಯುತ್ ತಂತಿ ಹಾಕಿ ಇರಲಿ
- 3 ಈ ಬಗ್ಗೆ ದಂಡ ತೀರಿಸಿರುವುದಿಲ್ಲ 0.2 ಗುಂಟೆ ಕ್ರೀಡಾಂಗಣ 3.0 ಗುಂಟೆ 5 ಕಡೆಗೆ ಸುಳಿ ನಡೆಸಿ ವಿದ್ಯುತ್ ತಂತಿ ಹಾಕಿ ಇರಲಿ

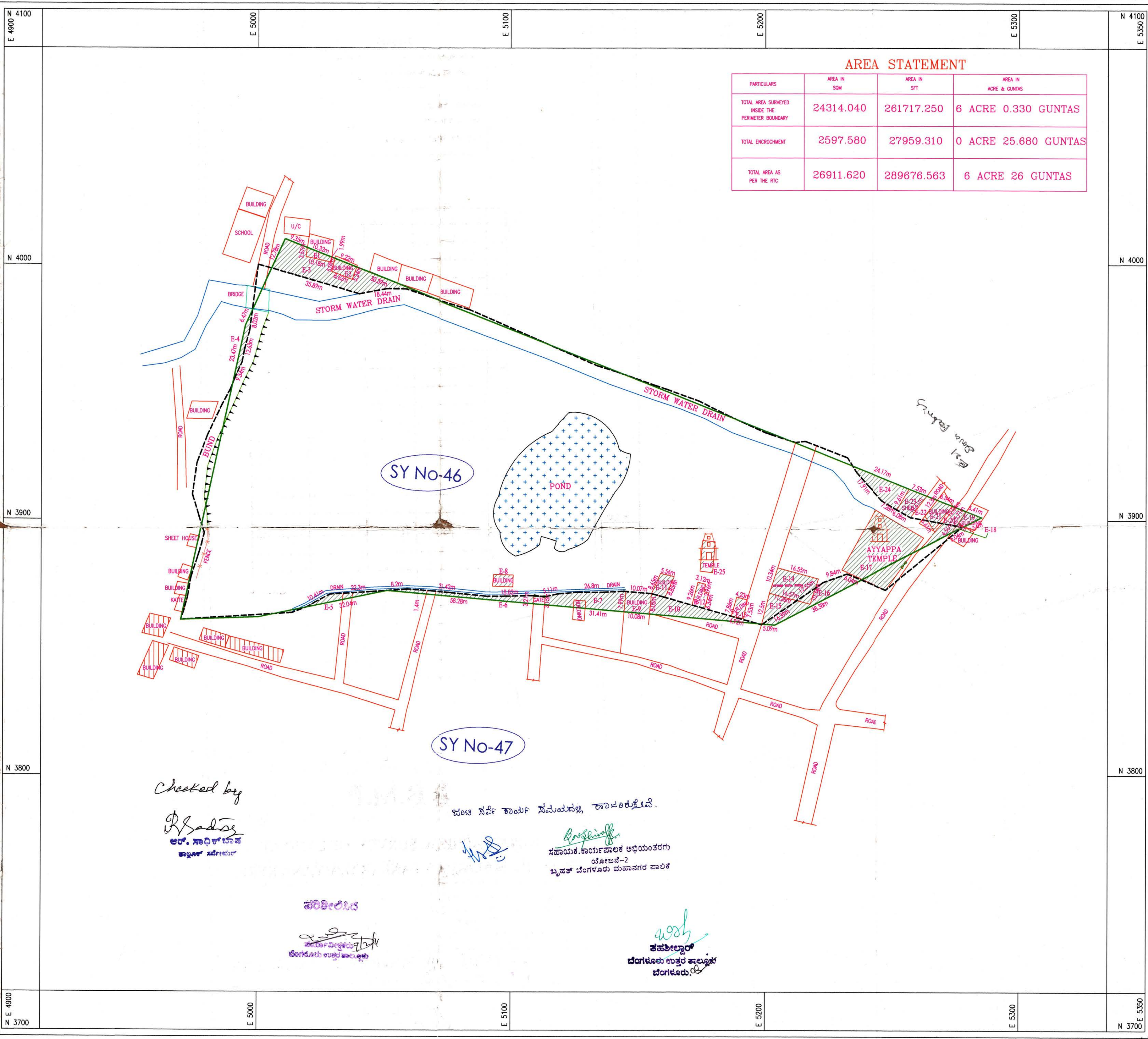
Checked by
[Signature]
ಎಂ. ಎನ್. ಶ್ರೀನಿವಾಸರಾಜ್
ಸರ್ವೆಯರ್, ಯಶವಂತಪುರ ಹೋಬಳಿ
ಬೆಂಗಳೂರು ಉತ್ತರ ತಾಲ್ಲೂಕು

[Signature]
ಜಿ.ಎಲ್. ದಾಸರ
ಸರ್ವೆ ಸೂಚಕರ
ತಹಶೀಲ್ದಾರರ ಕಾರ್ಯಾಲಯ
ಬೆಂಗಳೂರು ಉತ್ತರ ತಾಲ್ಲೂಕು
ಬೆಂಗಳೂರು.

[Signature]
ಶ್ರೀನಿವಾಸರಾಜ್
ತಹಶೀಲ್ದಾರ್
ಬೆಂಗಳೂರು ಉತ್ತರ ತಾಲ್ಲೂಕು
ಬೆಂಗಳೂರು.

LEGEND:-

- TANK BOUNDARY
- WATER LIMIT
- SY NO. BOUNDARY
- ENCROACHMENT



AREA STATEMENT

PARTICULARS	AREA IN SQM	AREA IN SFT	AREA IN ACRE & GUNTAS
TOTAL AREA SURVEYED INSIDE THE PERIMETER BOUNDARY	24314.040	261717.250	6 ACRE 0.330 GUNTAS
TOTAL ENCROACHMENT	2597.580	27959.310	0 ACRE 25.680 GUNTAS
TOTAL AREA AS PER THE RTC	26911.620	289676.563	6 ACRE 26 GUNTAS

LEGEND

- EXISTING BOUNDARY: - - - - -
- BOUNDARY AS PER TIPPANY: ———
- ROAD: ———
- BUILDINGS, TEMPLE: [Symbol]
- DRAIN, S W D, POND: [Symbol]
- BUND, WIRE FENCE: [Symbol]



ENCROACHMENT AREA STATEMENT

No.	DESCRIPTION	AREA IN Sqm	AREA IN GUNTAS	ENCROCHER'S NAME
E-1	BUILDING	28.04	0.28	GOPAL
E-2	BUILDING	46.86	0.46	D.SHANKAR
E-3	OPEN	394.97	3.90	---
E-4	OPEN	40.96	0.40	---
E-5	OPEN	50.42	0.50	---
E-6	OPEN	88.18	0.87	---
E-7	BUILDING/OPEN	191.44	1.89	G.Krishnappa
E-8	BUILDING	36.13	0.36	WATCHMEN SHED
E-9	BUILDING	79.90	0.79	S.K.PUTTA SWAMY
E-10	ROAD	164.14	1.62	---
E-11	BUILDING	47.82	0.47	J.C.SHIVANNA
E-12	BUILDING	41.78	0.41	GANGADHAR
E-13	BUILDING	35.16	0.35	MAYAMMA
E-14	MYTHRI VIDYA PEETA	188.60	1.86	NARASIMHA RAJU
E-15	OPEN	70.39	0.70	GOPAL
E-16	OPEN	161	1.59	---
E-17	AYYAPPA TEMPLE	449.02	4.44	OM SRI HARIBARA ADYATIRKA (SANGHAREE)
E-18	BUILDING	5.19	0.05	SHIVAMMA
E-19	BUILDING	25.67	0.25	HANUMALAH
E-20	ROAD	80.35	0.79	---
E-21	BUILDING	61.77	0.60	NIRANJAN
E-22	ROAD	47.23	0.47	---
E-23	SHED	68.02	0.67	CHIKKE GOWDA
E-24	OPEN	134.12	1.33	---
E-25	TEMPLE	60.42	0.60	TEMPLE
TOTAL		2597.580	25.680	

Open - 12.17 guntas.
 Building - 13.51 guntas.
 Temple - 5.04

1. ALL DIMENSIONS ARE IN METRES.

Checked by
[Signature]
 ಅ. ಸಾಧುಬಾಷ
 ಕಾರ್ಯ ಸಹಾಯಕ

ಕರ್ನಾಟಕ ಸರ್ಕಾರ ಸಮಯದಲ್ಲಿ, ಕಾರ್ಯನಿರತವೆ.
[Signature]
 ಸಹಾಯಕ ಕಾರ್ಯಪಾಲಕ ಅಧಿಯಂತರರು
 ಯೋಜನೆ-2
 ಪ್ರಕೃತಿ ವೆಂಗಳೂರು ಮಹಾನಗರ ಪಾಲಿಕೆ

ಪರಿಶೀಲಿಸಿ
[Signature]
 ಸಹಾಯಕ ಕಾರ್ಯಪಾಲಕರು
 ಯೋಜನೆ-2
 ವೆಂಗಳೂರು ಮಹಾನಗರ ಪಾಲಿಕೆ

[Signature]
 ಪರಿಶೀಲಿಸಿ
 ವೆಂಗಳೂರು ಮಹಾನಗರ ಪಾಲಿಕೆ

CLIENT : **B.B.M.P**

PROJECT: **TOPOGRAPHICAL SURVEY OF LAND AT SY.No. 46, MALAGALA TANK (BALAIYANA KERE)**

SHEET : 1 OF 1

DATE: 20-11-2010

JOB NAME: POOJA/BBMP

FILE PATH: D:\WORK2010\NOV

SCALE: 1:0.7920 OR 1cm = 8m

SURVEYED BY: POOJA CADD SERVICES & CONSULTANTS #67, SHOP NO 7, SOUTH AVENUE, NEAR NAGASANDRA CIRCLE, D.V.G. ROAD, BASAVANGUDI, BANGALORE-560004. MOBILE:9886745619, 9900085619.



AREA STATEMENT

PARTICULARS	AREA IN SQM	AREA IN SFT	AREA IN ACRE & GUNTAS
TOTAL AREA SURVEYED INSIDE THE PERMETER BOUNDARY	24314.040	261717.250	6 ACRE 0.330 GUNTAS
TOTAL ENCROACHMENT	2597.580	27959.310	0 ACRE 25.680 GUNTAS
TOTAL AREA AS PER THE RTC	26911.620	289676.563	6 ACRE 26 GUNTAS

LEGEND

- EXISTING BOUNDARY: - - - - -
- BOUNDARY AS PER TIPPANY: ————
- ROAD: ————
- BUILDINGS, TEMPLE: [Icon]
- DRAIN, S W D, POND: [Icon]
- BUND, WIRE FENCE: [Icon]

SCALE :1:0.792

ENCROACHMENT AREA STATEMENT

No.	DESCRIPTION	AREA IN Sqm	AREA IN GUNTAS	ENCROCHER'S NAME
E-1	BUILDING	28.04	0.28	GOPAL
E-2	BUILDING	46.86	0.46	D.SHANKAR
E-3	OPEN	394.97	3.90	---
E-4	OPEN	40.96	0.40	---
E-5	OPEN	50.42	0.50	---
E-6	OPEN	88.18	0.87	---
E-7	BUILDING/OPEN	191.44	1.89	G.Krishnappa
E-8	BUILDING	36.13	0.36	WATCHMEN SHED
E-9	BUILDING	79.90	0.79	S.K.PUTTA SWAMY
E-10	ROAD	164.14	1.62	---
E-11	BUILDING	47.82	0.47	J.C.SHIVANNA
E-12	BUILDING	41.78	0.41	GANGADHAR
E-13	BUILDING	35.16	0.35	MAYAMMA
E-14	MYTHRI VIDYA PEETA	188.60	1.86	NARASIMHA RAJU
E-15	OPEN	70.39	0.70	GOPAL
E-16	OPEN	161	1.59	---
E-17	AYYAPPA TEMPLE	449.02	4.44	OM SHI BALEGALA ADITYANRICKA (SHARADRAJ)
E-18	BUILDING	5.19	0.05	SHIVAMMA
E-19	BUILDING	25.67	0.25	HANUMAIHAH
E-20	ROAD	80.35	0.79	---
E-21	BUILDING	61.77	0.60	NIRANJAN
E-22	ROAD	47.23	0.47	---
E-23	SHED	68.02	0.67	CHIKKE GOWDA
E-24	OPEN	134.12	1.33	---
E-25	TEMPLE	60.42	0.60	TEMPLE
TOTAL		2597.580	25.680	

1. ALL DIMENSIONS ARE IN METRES.

CLIENT : **B.B.M.P**

PROJECT: **TOPOGRAPHICAL SURVEY OF LAND AT SY.No. 46, MALAGALA TANK (BALAIYANA KERE)**

SHEET : 1 OF 1

DATE: 20-11-2010

JOB NAME: POOJA/BBMP

FILE PATH: D:\WORK\2010\NOV

SCALE: 1:0.7920 OR 1cm=8m

SURVEYED BY: POOJA CADD SERVICES & CONSULTANTS #67, SHOP NO 7, SOUTH AVENUE, NEAR NAGASANDRA CIRCLE, D.V.G. ROAD, BASAVANGUDI, BANGALORE-560004. MOBILE:9886745619, 9900085619.

Checked by
R. Reddy
ಆರ್. ಸಾಧಿಕಾಚಾರ್
ಪ್ರಾಜೆಕ್ಟ್ ಸರ್ವೇಯರ್

ಜಂಟಿ ಸರ್ವೆ ಕಾರ್ಯ ಸಮಯದಲ್ಲಿ ತಾರತಮ್ಯವಿಲ್ಲವೆ.
[Signature]
ಸಹಾಯಕ ಕಾರ್ಯಪಾಲಕ ಅಭಿಯಂತರರು
ಯೋಜನೆ-2
ಪ್ರಾಜೆಕ್ಟ್ ಬೆಂಗಳೂರು ಮಹಾನಗರ ಪಾಲಿಕೆ

ಪರಿಶೀಲಿಸಿದ
[Signature]
ಬೆಂಗಳೂರು ಮಹಾನಗರ ಪಾಲಿಕೆ

[Signature]
ಪ್ರಾಜೆಕ್ಟ್
ಬೆಂಗಳೂರು ಮಹಾನಗರ ಪಾಲಿಕೆ

ಮುನ್ಸೀಕೋಶಲು

ಹೋಬಳಿ : ವರ್ತೂರು

ತಾಲ್ಲೂಕು : ಬೆಂಗಳೂರು ಪೂರ್ವ

ವಿಷಯ:- ೨೦-4-೨೦1೦ ರಂದು ಮಾನ್ಯ ಜಿಲ್ಲಾಧಿಕಾರಿಗಳ ಸಭೆಯಲ್ಲಿ ನಡೆದ ನಡವಳಿಯಂತೆ ತಾ|| ತಹಶೀಲ್ದಾರ್ ರವರ ಸಿದ್ಧಪಡಿಸಿದ ಪರಿಶೀಲನೆ ತಾ|| ಐತರ್. 4 | 10-11 ರ ಮೀಟಿಂಗ್ 0೯.೫.೨೦.೨೫ ರ ತೆರೆ ಬಾಬನ್ನು ಖಚಿತ ಮಾಡಿ ವತ್ತುವಳಿ ಎವರೆಗ್ಯೂರಾಂಡ್ ನಿಯೋಜಿಸಲಾದ ವಕ್ತೆ:-

ಅಕಾರಬಂದಿನಂತೆ ದಿಸ್ತೀಣ್ಣೆ ಎ - ಗುಂ 15 - 38

ತರಹೆ : ಕೆರೆ



ಕ್ರ.ಸಂ	ಗುರುತು	ವತ್ತುವಳಿದಾರರ ಹೆಸರು	ವತ್ತುವಳಿ ಸ್ವರೂಪ	ದಿಸ್ತೀಣ್ಣೆ ಎ - ಗುಂ	ಷರಾ
1	■	ಓಯಿಸಿಸ್ ಅಪಾರ್ಟ್‌ಮೆಂಟ್ಸ್	ಕಾಂಪೌಂಡ್ ಹಾಗೂ ಟ್ರಾನ್ಸ್‌ಫಾರ್ಮರ್	0 - 05	-
2	■	ಪೂರ್ವಾಂಕರ ಡೆವೆಲಪರ್ಸ್	ಕಾಂಪೌಂಡ್ ಹಾಕಿಕೊಂಡು ವಾಹನ ನಿಲುಗಡೆ ಸ್ಥಳ ಮಾಡಿರುತ್ತಾರೆ.	0 - 10	-
3	■	ರೋಹನ್ ಜಿಲ್ಲರ್ಸ್	ಕಟ್ಟಡ ಹಾಗೂ ಕಾಂಪೌಂಡ್	0 - 04	-
		ಒಟ್ಟು ವತ್ತುವಳಿ ದಿಸ್ತೀಣ್ಣೆ		0 - 19	
		ಒಟ್ಟು ಮಂಜೂರಿ ದಿಸ್ತೀಣ್ಣೆ		-	
		ಒಟ್ಟು ಖುಲ್ತಾ ಇರುವ ದಿಸ್ತೀಣ್ಣೆ		15 - 19	

ತಯಾರಿಸಿದವರು:-

(Signature)
ವಿ.ಪಿ. ವಾಸು
ಶಿವಸೂಕ್ತ ಸರ್ವೇಯರ್
ಬೆಂಗಳೂರು ಪೂರ್ವ ತಾಲ್ಲೂಕು


(Signature)
ಎನ್. ರಾಜೇಶ್
ಭೂವಿಜ್ಞಾನಿ
ಬೆಂಗಳೂರು ಪೂರ್ವ ತಾಲ್ಲೂಕು ಕೃಷ್ಣರಾಜಪುರ

(Signature)
ಶ್ರೀ. ಆ. ಕೆ. ಹೆಚ್. ಎಸ್.
ಶ್ರೀ. ಆ. ಕೆ. ಹೆಚ್. ಎಸ್.

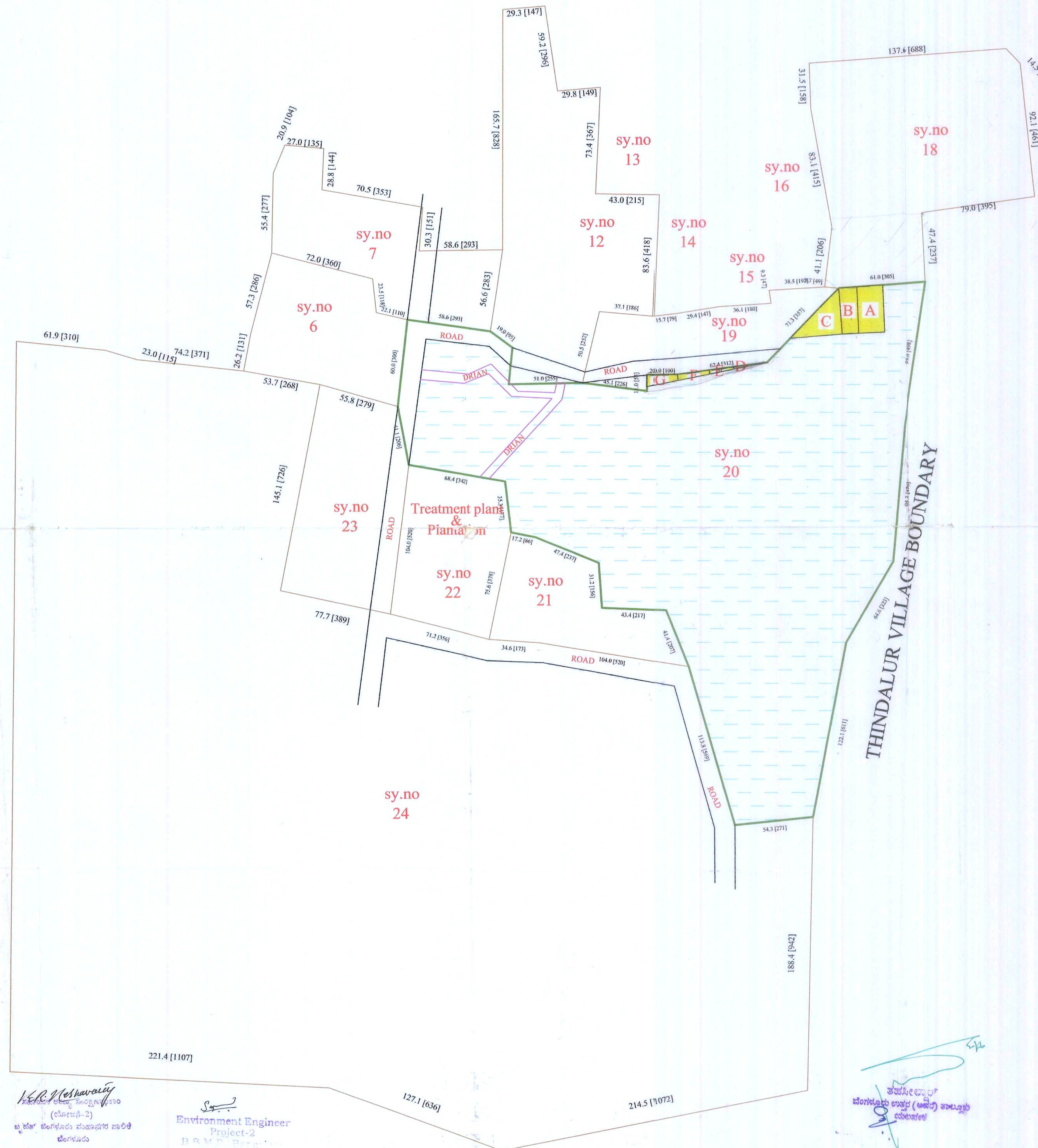
(Signature)
ಕಹಸೀಲ್ದಾರ್
ಬೆಂಗಳೂರು ಪೂರ್ವ ತಾಲ್ಲೂಕು
ಕೃಷ್ಣರಾಜಪುರ

BRUHAT BANGALORE MAHANAGAR PALIKE

SURVEY TO THE ENCLOSED LAKES BY TOTAL STATION & REVENUE METHOD FOR FIXING BOUNDRIES OF LAKES
VILLAGE - NARASIPURA , YALAHANKA - HOBLI, TALUK - BANGALORE NORTH.



SCALE - 1:1584



ENCROACHMENT AREA
1179 M - PERIMETER OF TANK

SL NO	SY.NO	SKECTH BLOCK NO	EXTENT A-G	REMARKS
1	20/P	A	0-05	Vacant place, adjacent to sy.no 18
2	20/P	B	0-03	Vacant place, adjacent to sy.no 19
3	20/P	C	0-04.5	Building adjacent to sy.no 19
4	20/P	D	0-00.5	Temple adjacent to sy.no 19
5	20/P	E	0-00.5	Tindle Layout Association Building adjacent to sy.no 19
6	20/P	F	0-01	Park place adjacent to sy.no 19
7	20/P	G	0-01	Park place adjacent to sy.no 19
Total			0-15.5	

Revenue Surveyed By:

K. VENKATESHAN

[Signature]
Rtd.FDS

[Signature]
S. Siva

SURVEY CONSULTANTS
RAM SHANKAR
Consulting Civil Engineers, Builders & Surveyors
No. 24/2A, 45TH CROSS, 1ST STAGE, 42ND CROSS
1ST FLOOR, 1ST CROSS, 1ST STAGE,
KALYAN NAGAR HOUSING SOCIETY, KALYAN NAGAR,
BANGALORE - 560042

[Signature]
K. R. Mohanraj
(098458-2)
ಬೆಂಗಳೂರು ಮಹಾನಗರ ಪಾಲಿಕೆ
ಬೆಂಗಳೂರು

[Signature]
Environment Engineer
Project-2
B.R.M.P.

TITLE
TOPO MAP OF
"NARASIPURA KERE"
NARASIPURA VILLAGE
YALAHANKA HOBLI
BANGALORE NORTH

CLIENT
BRUHAT BANGALORE
MAHANAGAR PALIKE
BANGALORE

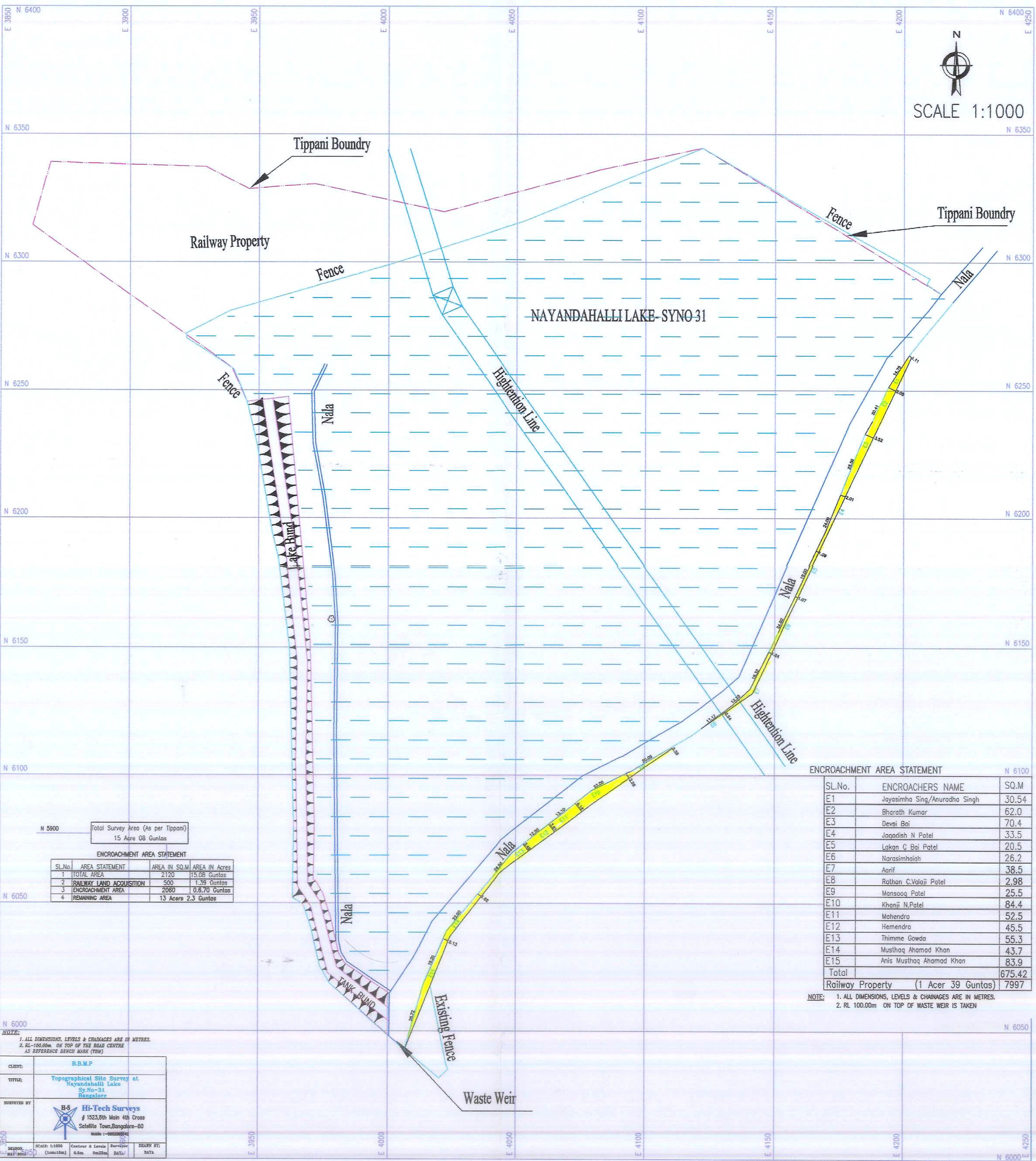
LEGEND

DESCRIPTION	SYMBOL
WATER SPREAD BOUNDARY	
BENCH MARK	
ROAD	
BUND LINE	
OPEN WELL	
FENCE LINE	
BUILDING BLOCK	
BORE WELL POINT	
ELECTRIC POLE	
TEMPLE	
COMPOUND WALL	

TOTAL TANK AREA STATEMENT
NARASIPURA VILLAGE

AREA IN Sq. Mtrs.	63732.900 Sq.mt
AREA IN Sq. Fts.	686020.935 Sq.mt
AREA IN ACRE & GUNTAS	15 ACRE & 30 GUNTAS

Cadd file : survey / d /2009/Sujendra/Nov/ Narasipura kere
surveyed by : Sujendra / drwan by : C S
/checked by Raghunath.KM
SCALE - 1:1600
DATE - 15-11-09



Total Survey Area (As per Tippani)
15 Acre 08 Guntas

ENCROACHMENT AREA STATEMENT

SL.No.	AREA STATEMENT	AREA IN SQ.M	AREA IN Acres
1	TOTAL AREA	2120	15.08 Guntas
2	RAILWAY LAND ACQUISITION	500	1.39 Guntas
3	ENCROACHMENT AREA	2060	0.670 Guntas
4	REMAINING AREA	13 Acres	2.3 Guntas

ENCROACHMENT AREA STATEMENT

SL.No.	ENCROACHERS NAME	SQ.M
E1	Jayasimha Sing/Anuradha Singh	30.54
E2	Bharath Kumar	62.0
E3	Devisi Bai	70.4
E4	Jagadish N Patel	33.5
E5	Lakan C Bai Patel	20.5
E6	Narasimhaiah	26.2
E7	Arif	38.5
E8	Rathna C.Valaji Patel	2.98
E9	Mansooq Patel	25.5
E10	Khanji N.Patel	84.4
E11	Mahendra	52.5
E12	Hemendra	45.5
E13	Thimme Gowda	55.3
E14	Musthaq Ahamad Khan	43.7
E15	Anis Musthaq Ahamad Khan	83.9
Total		675.42
Railway Property (1 Acre 39 Guntas)		7997

NOTE: 1. ALL DIMENSIONS, LEVELS & CHAINAGES ARE IN METRES.
2. RL 100.00m ON TOP OF THE ROAD CENTRE AS REFERENCE BENCH MARK (TBM)

NOTE:
1. ALL DIMENSIONS, LEVELS & CHAINAGES ARE IN METRES.
2. RL-100.00m ON TOP OF THE ROAD CENTRE AS REFERENCE BENCH MARK (TBM)

CLIENT:	B.B.M.P
TITLE:	Topographical Site Survey at Nayandahalli Lake Sy.No-31 Bangalore
SURVEYED BY:	H-S Hi-Tech Surveys # 1523, 8th Main 4th Cross Satellite Town, Bangalore-60 Mobile :- 9900999999
SCALE:	1:1000 (1cm=10m)
CONTOUR & LEVELS:	0.5m 5m 25m
DATE:	
DRAWN BY:	DATA

2023 ಸರ್ವೆ ಕಾರ್ಯ ನೆರವೇರಿತು
ಹಿರಿಯ

Assistant Executive Engineer
Project-2
Bruhath Bangalore Mahanagara Palike

ಕೆ.ಎ.ಎ.ಎ.ಎ.
ಬಿ.ಎನ್. ರವಿಪ್ರಕಾಶ್
ತಾಲ್ಲೂಕು ಸರ್ಕಾರದ
ಬೆಂಗಳೂರು ದಕ್ಷಿಣ ತಾಲ್ಲೂಕು.

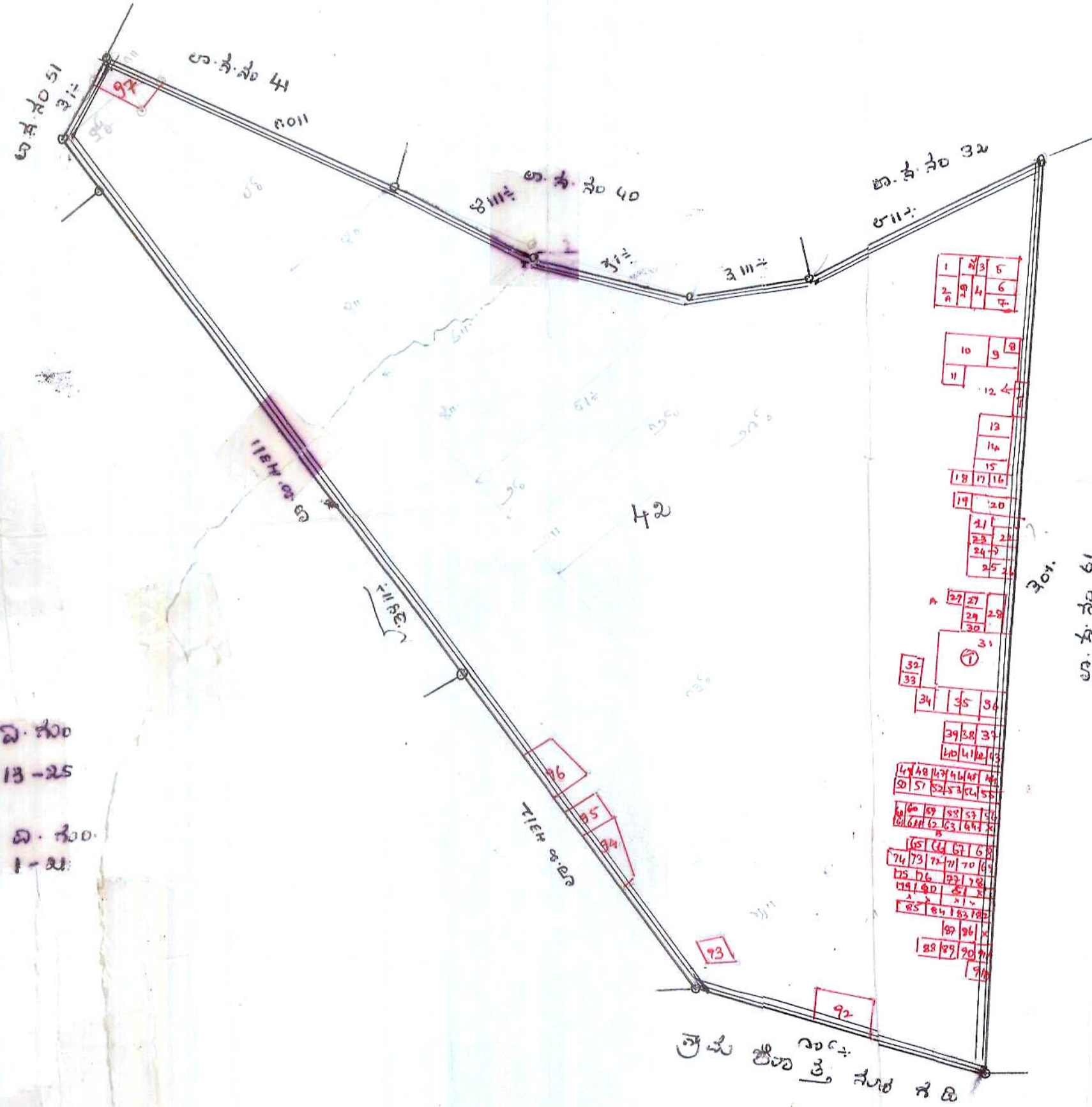
ಶೇಖರ್ ಎಂ.ಎ. ಸತ್ಯ ವಸಂತ
ಪರಮೇಶ್ವರರು
ಬಿ.ಎನ್.ಎ.ಎ.ಎ.ಎ.ಎ.
ಬೆಂಗಳೂರು ದಕ್ಷಿಣ ತಾಲ್ಲೂಕು.
19/11

ಅ.ಹಿ.ಗಿ
ಬೆಂಗಳೂರು ದಕ್ಷಿಣ ತಾಲ್ಲೂಕು
ಬೆಂಗಳೂರು

೧೧.ನಂ 4೩ (ಪುಟ್ಟನಹಳ್ಳಿ) ಯ ಗಡಿ ಅಳತೆಯಂತೆ ಕೆರೆ ಹಿಂಸೆಗಳನ್ನು ಬಹು ವೆಂಚಾರ ಕೆಸರು

ಸೆಕ್ಷನ್‌ನ ಅಳತೆ ಸಂಖ್ಯೆ: ೧.೩.೩.348/೨.೩.೩.206 ಬೆಂಗಳೂರು ಸಿಆರ್ 30-4-2008

೮೩ ಅಳತೆಯ ಅಳತೆಗಳನ್ನು (ಅಳತೆ ಸಂಖ್ಯೆ ೮.೩.೩.೩.83/2008-೨೦೦೯ 17-7-2008



ಪ್ರಮಾಣ 1" = 4 ಸೆಂಟಿಮೀಟರ್

೧೧.ನಂ 4೩ ಕೆರೆ ಹಿಂಸೆಗಳನ್ನು ಬಹು ವೆಂಚಾರ ಕೆಸರು 13-25

೧೧.ನಂ 4೩ ಕೆರೆ ಹಿಂಸೆಗಳನ್ನು ಬಹು ವೆಂಚಾರ ಕೆಸರು 1-೩೩

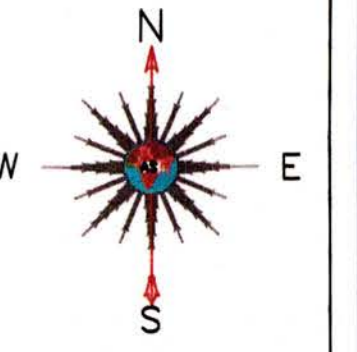
ತಯಾರಕರು: S. Venkatesh
NSome
ಬಹು ವೆಂಚಾರ ಕೆಸರು ಮಕ್ಕಳ ವಿವರಗಳು
ಬೆಂಗಳೂರು - 560 068.

ಇಂಜಿನಿಯರ್
29.11.08
B B M P

ಪುಟ್ಟ ಪುಟ್ಟನಹಳ್ಳಿ ಗ್ರಾಮ ಪಂಚಾಯತ್
ಪಂಚಾಯತ್
ಬಹು ವೆಂಚಾರ ಕೆಸರು ಮಕ್ಕಳ ವಿವರಗಳು

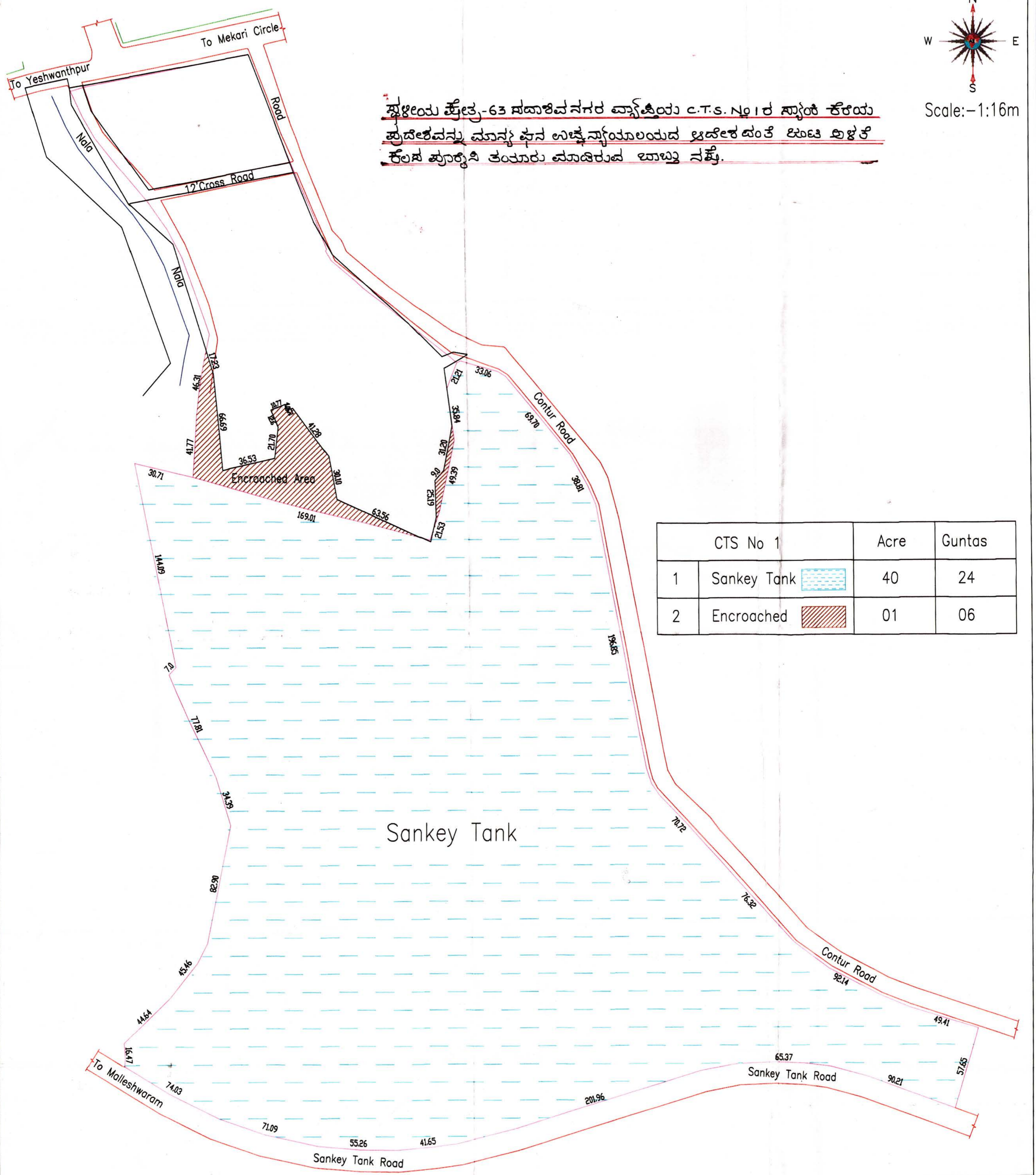
93	ಬಾಲಕೆರೆ (ಕೆರೆ) 2x33' ಬಾಲಕೆರೆ
94	ಬಾಲಕೆರೆ (ಕೆರೆ) 1x33' ಬಾಲಕೆರೆ
95	ಬಾಲಕೆರೆ (ಕೆರೆ) 1x33' ಬಾಲಕೆರೆ
96	ಬಾಲಕೆರೆ (ಕೆರೆ) 1x33' ಬಾಲಕೆರೆ
97	ಬಾಲಕೆರೆ (ಕೆರೆ) 2x33' ಬಾಲಕೆರೆ

ಕ್ರಮ ಸಂಖ್ಯೆ	ಬಹು ವೆಂಚಾರ ಕೆಸರು	ಮಾಪ	ಕ್ರಮ ಸಂಖ್ಯೆ	ಬಹು ವೆಂಚಾರ ಕೆಸರು	ಮಾಪ	ವಿವರ
1	ಕೆರೆ	13x15'	45	ಕೆರೆ	16x20	
2A	ಕೆರೆ	13x15'	46	ಕೆರೆ	10x16	
2B	ಕೆರೆ	13x23'	47	ಕೆರೆ	11x16	
2C	ಕೆರೆ	16x26'	48	ಕೆರೆ	11x16	
3	ಕೆರೆ	16x25'	49	ಕೆರೆ	16x16	
4	ಕೆರೆ	16x26'	50	ಕೆರೆ	11x20	
5	ಕೆರೆ	16x18'	51	ಕೆರೆ	11x15	
6	ಕೆರೆ	16x16'	52	ಕೆರೆ	11x17	
7	ಕೆರೆ	16x18'	53	ಕೆರೆ	11x18	
8	ಕೆರೆ	9x16'	54	ಕೆರೆ	12x16	
9	ಕೆರೆ	23x14'	55	ಕೆರೆ	13x16	
10	ಕೆರೆ	18x24'	56	ಕೆರೆ	11x16	
11	ಕೆರೆ	16x18'	57	ಕೆರೆ	12x16	
12	ಕೆರೆ	60x70'	58	ಕೆರೆ	12x15	
13	ಕೆರೆ	18x17'	59	ಕೆರೆ	18x20	
14	ಕೆರೆ	17x27'	60	ಕೆರೆ	11x16	
15	ಕೆರೆ	10x22'	61	ಕೆರೆ	12x16	
16	ಕೆರೆ	14x17'	62	ಕೆರೆ	12x18	
17	ಕೆರೆ	10x15'	63	ಕೆರೆ	12x16	
18	ಕೆರೆ	12x15'	64	ಕೆರೆ	18x20	
19	ಕೆರೆ	10x15'	65	ಕೆರೆ	16x20	
20	ಕೆರೆ	10x15'	66	ಕೆರೆ	16x20	
21	ಕೆರೆ	12x15'	67	ಕೆರೆ	10x16	
22	ಕೆರೆ	12x10'	68	ಕೆರೆ	10x16	
23	ಕೆರೆ	10x29'	69	ಕೆರೆ	10x16	
24	ಕೆರೆ	10x29'	70	ಕೆರೆ	10x16	
25	ಕೆರೆ	10x17'	71	ಕೆರೆ	11x17	
26	ಕೆರೆ	12x17'	72	ಕೆರೆ	11x17	
27A	ಕೆರೆ	12x15'	73	ಕೆರೆ	11x18	
27B	ಕೆರೆ	12x15'	74	ಕೆರೆ	11x10	
28	ಕೆರೆ	15x25'	75	ಕೆರೆ	12x10	
29	ಕೆರೆ	15x15'	76	ಕೆರೆ	12x11	
30	ಕೆರೆ	10x12'	77	ಕೆರೆ	12x25	
31	ಕೆರೆ	60x10'	78	ಕೆರೆ	11x14	
32	ಕೆರೆ	13x10'	79	ಕೆರೆ	10x13	
33	ಕೆರೆ	17x19'	80	ಕೆರೆ	13x18	
34	ಕೆರೆ	27x27'	81	ಕೆರೆ	13x26	
35	ಕೆರೆ	22x26'	82	ಕೆರೆ	13x18	
36	ಕೆರೆ	14x20'	83	ಕೆರೆ	13x12	
37	ಕೆರೆ	14x16'	84	ಕೆರೆ	12x10	
38	ಕೆರೆ	16x15'	85	ಕೆರೆ	12x16	
39	ಕೆರೆ	14x17'	86	ಕೆರೆ	11x16	
40	ಕೆರೆ	14x12'	87	ಕೆರೆ	12x16	
41	ಕೆರೆ	16x16'	88	ಕೆರೆ	12x17	
42	ಕೆರೆ	12x10'	89	ಕೆರೆ	13x17	
43	ಕೆರೆ	13x20'	90	ಕೆರೆ	13x17	
44	ಕೆರೆ	12x20'	91	ಕೆರೆ	12x17	
			92	ಕೆರೆ	12x20	
			93	ಕೆರೆ	33x66	



Scale:-1:16m

ಸ್ಥಳೀಯ ಪ್ರೇಕ್ಷ್ಯ-63 ಸಹಾಯಕ ನಗರ ಪ್ಲಾನ್ ನಿಯಂತ್ರಣ ಕಾಯಿದೆ ಅನ್ವಯದಲ್ಲಿ ಸ್ಥಳೀಯ ಸರ್ಕಾರದ ಅಧೀನದಲ್ಲಿರುವ ಉಚ್ಚ ನ್ಯಾಯಾಲಯದ ಅಧೀನದಿಂದ ಈಗಾಗಲೇ ಕೆಲಸ ಪೂರ್ಣಿಸಿ ತಯಾರು ಮಾಡಿರುವ ಬಾಬು ನಕ್ಷೆ.



- ಮಾನ್ಯ ಉಚ್ಚ ನ್ಯಾಯಾಲಯದ ಅಧೀನದ ಸರ್ಕಾರಿ ಪ್ಲಾನ್ A. NO. 1498/2008 clw 1499/2008 ದಿನಾಂಕ: 14.8.2012 ರ ಅಧೀನದಿಂದ ಈಗಾಗಲೇ ಕೆಲಸ ಪೂರ್ಣಿಸಿ ತಯಾರು ಮಾಡಿ.
- ಉಚ್ಚ ನ್ಯಾಯಾಲಯದ (ಪ್ರತಿಗಲು) ರವರ ಅಧೀನದ ಸಂಖ್ಯೆ ಉ.ಆ. (ಪ್ರತಿ) ಇ.ಎನ್.ಆರ್. / ಇ.ಎನ್.ಆರ್. / 132/2012-13 ದಿನಾಂಕ: 29.01.2013 ರಂತೆ ಅಳತೆ ಕೆಲಸ ಪೂರ್ಣಿಸಿ.
- ಈ ಬಗ್ಗೆದ ಗುಣಿಸಿದ ತೋರಿಸಿರುವುದು ಸ್ಥಳೀಯ ಸರ್ಕಾರದ ಇರುವ ಪ್ರದೇಶವಾಗಿರುತ್ತದೆ. ಈ ಜಾಗದ ಅಕ್ಷೀರ್ಣ 40 ಎಕರೆ 24 ಗುಂಟೆ ಪ್ರದೇಶವಾಗಿರುತ್ತದೆ.
- ಈ ಬಗ್ಗೆದ ಗುಣಿಸಿದ ತೋರಿಸಿರುವ ಜಾಗವು ನಗರ ಮಾಹಿನಾ ದಾಖಲೆಯಂತೆ ಸ್ಥಳೀಯ ಸರ್ಕಾರದ ಅಧೀನದಲ್ಲಿದೆ. ಸದರಿ ಜಾಗವನ್ನು ವಾಡಿಯಾದ ಶ್ರೀ ಎಂ.ಎ. ಪಾರ್ಥಸಾರಥಿರವರು ಬಿತ್ತುವರಿ ಮಾಡಿಕೊಂಡು ಇನುಭವವಿರುವ ಪ್ರದೇಶವಾಗಿರುತ್ತದೆ. ಸದರಿ ಜಾಗದ ಅಕ್ಷೀರ್ಣ 1 ಎಕರೆ 06 ಗುಂಟೆ ಪ್ರದೇಶವಾಗಿರುತ್ತದೆ.

"ವ್ಯಕ್ತಿಯಾದ"

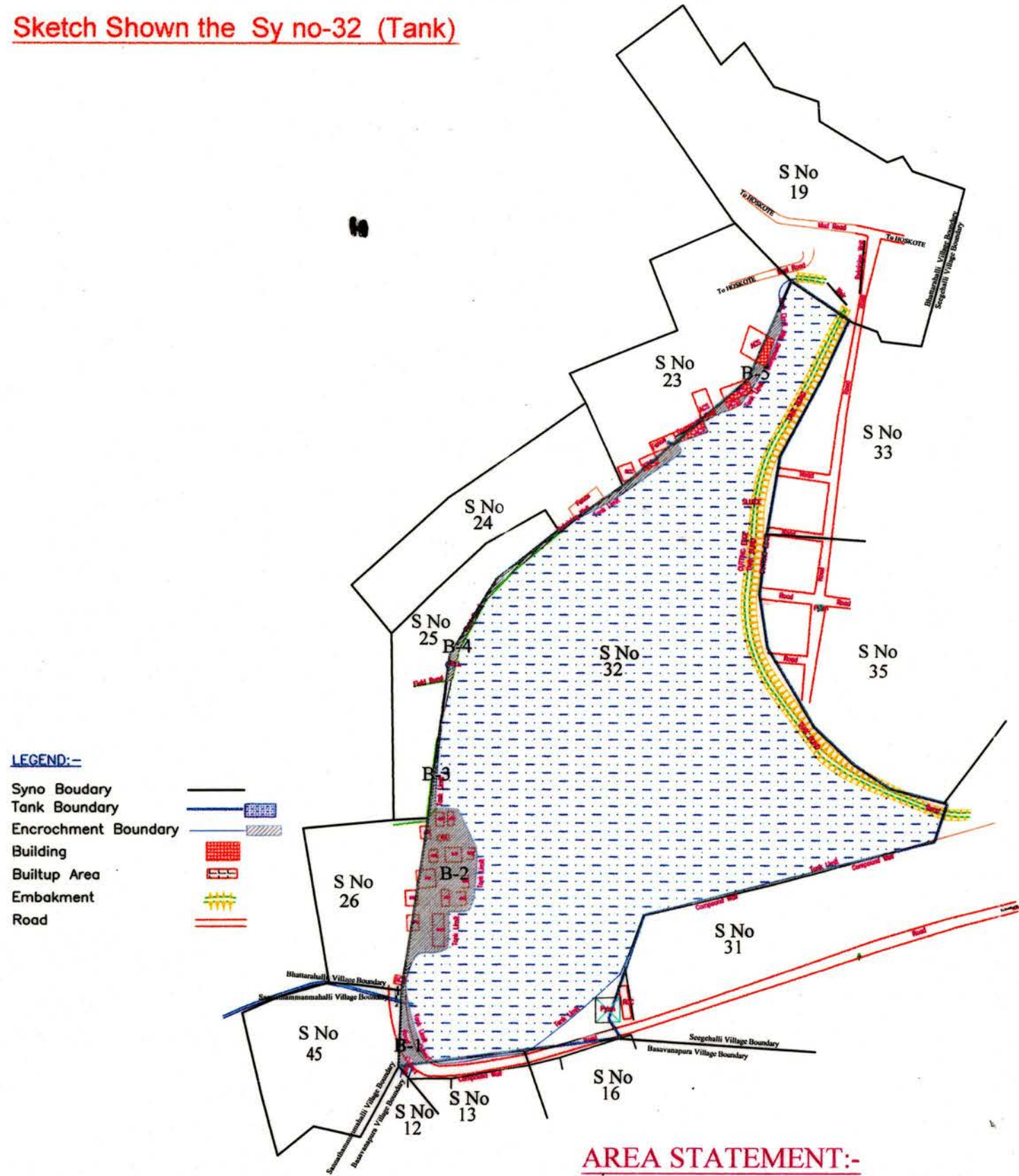
(Signature)
 ಭಾರತೀಯ ಸರ್ಕಾರದ ಸಹಾಯಕ ನಿರ್ದೇಶಕರು
 ನಗರ ಮಾಹಿನಾ, II, ಕೆ.ಆರ್, ವೃತ್ತ,
 ಬೆಂಗಳೂರು - 1.

"ತಯಾರಿಸಿದವರು"

(1) *(Signature)* 14/2/2013
 (N. SomaRao) Surveyor
 Aoul office
 CTS-2

(2) *(Signature)* 14/2/13
 SURVEYOR (ESTATES)
 Bruhat Bangalore Mahanagara Palike

Sketch Shown the Sy no-32 (Tank)



LEGEND:-
 Syno Boudary
 Tank Boundary
 Encroachment Boundary
 Building
 Builtup Area
 Embakment
 Road



SCALE:1cm=40m

AREA STATEMENT:-

Block no	Alotment/Abnormal Encroachment/Vacant land	Type of Enjoyment	Extant A-G	Remarks
B-1	B.B . M. P. ಅನಂತ	ಕಟ್ಟಡ ಸರ್ಕಾರಿ ಮಾಲೀಕರು	00-06.5	
B-2	ಬಿಟ್ಟು ಕೊಡಿದ ಭೂಮಿ ಸರ್ಕಾರದ್ದು	ಶೇರ್ ಮಕ್ಕಳು ಸರ್ಕಾರಿ ಮಾಲೀಕರು.	00-39	
B-3	ಅನು 250 ಅನಂತ	ರೈತರು ಉತ್ತಮ ಮಾಲೀಕರು	00-06	
B-4	ಅನು 245 ಅನಂತ	ಅಧಿಕಾರಿಗಳಿಗೆ ಮಾಲೀಕರಿಂದ ನೀಡಿದ ಭೂಮಿ	00-02	
B-5	ಅನು 235 ಅನಂತ	ಶೇರ್ ಮಕ್ಕಳು ಸರ್ಕಾರಿ ಮಾಲೀಕರು	00-12.5	
Total			01-26	

Total Area Statement	Extant A-G
Total Encroachment Area	1.19 1/2
Total Alotment Area	-
Total Govt Encroachment Area	0.06 1/2
Total Vacant Area	
Total	

(Signature)
 V.A. ಶೇ. ಶೇ. ಶೇ.

(Signature)
 K.R. Puram

"ಕಛೇರಿಯಲ್ಲಿ ನಕ್ಷೆ ಪರಿಶೀಲಿಸಿದೆ"
 13/7/10
 ಪಂಚಾಯತ್ ಮೇಯರ್
 ಬೆಂಗಳೂರು ಪೂರ್ವ ತಾಲ್ಲೂಕು

ಮುಖ್ಯ
 ಶಾಖಾಧಿಕಾರಿ
 ಬೆಂಗಳೂರು ಪೂರ್ವ ತಾಲ್ಲೂಕು
 ಕೃಷಿ ರಾಜಪುರ

(Signature)
 ತಹಶೀಲ್ದಾರ್
 ಬೆಂಗಳೂರು ಪೂರ್ವ ತಾಲ್ಲೂಕು
 ಕೃಷಿ ರಾಜಪುರ
 13/7/10

VILLAGE : SINGASANDRA

HOBLI : BEGUR

TALUK : BANGALORE SOUTH

DISTRICT : BANGALORE

CLIENT:

BENGALURU

PROJECT:

TOPOGRAPHICAL SURVEY OF SINGASANDRA HOBLI NO. 90
OF SINGASANDRA VILLAGE HOBLI BANGALORE SOUTH

DATE: 21-03-2011

S C A L E

DRAWING No.

SURVEYOR:

BALASUBRAMANYAM

47.52m 31.68 19.84 0 47.52m

AL/SINGASANDRA/03/2011

DRAWN:

SREENIVASA.D

1"=4 CHAINS OR 1:1584

REF: CHS/ENGINEERING/REGISTRATION/AMMOR-
REGISTRATION/AMMOR/VV/NO. SINGASANDRA 99-1584

SHEET: 1 OF 1

SURVEYED BY



'ALCON' CONSULTING ENGINEERS & ARCHITECTS
No. 35, 4TH MAIN, 4TH STAGE, OPP. TRINITY MOTORS,
INDUSTRIAL TOWN, BASAVESHWARANAGAR,
BENGALURU-560 079
PH : 080-42472233, 23381877, 23384676, 23111050
E-mail: mail@alconsurvey.com



AREA STATEMENT

PARTICULARS	AREA IN	
	ACRE	GUNTAS
TOTAL AREA SURVEYED INSIDE THE PERIMETER BOUNDARY	10	14

PERIPHERAL LENGTH=1200.0m

ENCROACHMENT DETAILS

block	s.no	AREA IN	
		ACRES	GUNTAS
1	15\3	0	3.0
2	16	0	7.0
3	16	0	4.0
4	96\2 ,97\1	0	2.0
5	97\1 ,98\1	0	2.0
TOTAL		0	18.0

LEGEND:-


TANK BOUNDARY

SY NO. BOUNDARY

ENCROACHMENT



(15/6)



Handwritten signatures and notes in the bottom left corner of the map area.

Signature: *[Handwritten]*

Signature: *[Handwritten]*

Date: 30/4/11